

SAN SALVADOR DE JUJUY, 21 de marzo de 1978.-

Al Señor
Juez Administrativo de Minas
Dr. ALFREDO NALLAR
SU DESPACHO

Tengo el agrado de dirigirme al señor Juez con el // objeto de solicitarle tenga a bien disponer la confección de un Plano detallado, a Escala 1:25.000, con los datos existentes de la mensura correspondiente a las Minas "BELGICA", "LUISITO" y "CERRO COLORADO" y sus alrededores, ubicadas en el Departamento de Yavi de esta Provincia de Jujuy. El mismo será utilizado para / la ubicación de las perforaciones que esta Dirección Provincial de Minería tiene proyectadas.-

Sin otro particular saludo al señor Juez con distinguida consideración.-

CMR/mbtq.



[Handwritten signature]
Ing. de Minas Luis Eduardo Ibarra
DIRECTOR PROVINCIAL DE MINERIA

PLANO TOPOGRAFICO DE LA MINA "BELGICA"

Propiedad de los Señores:
F. y P. Chaussette, M. Auge y L. A. Detrouis
D^{PTO.} YAVI - Distrito: Pulpera
ESC: 1: 4.000

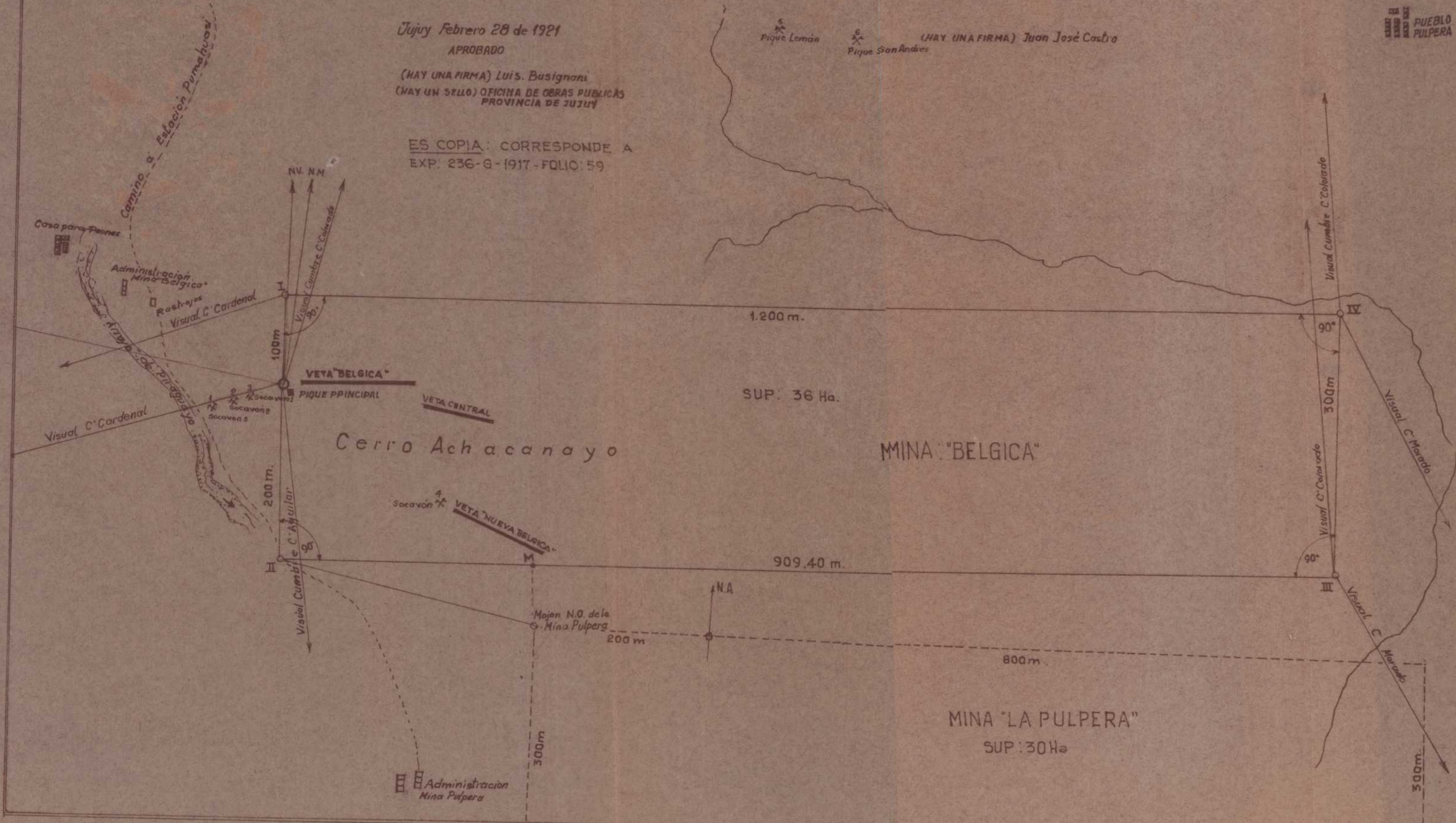
Jujuy Febrero 28 de 1921
APROBADO
(HAY UNA FIRMA) Luis. Busignoni
(HAY UN SELLO) OFICINA DE OBRAS PUBLICAS
PROVINCIA DE JUJUY

ES COPIA: CORRESPONDE A
EXP: 236-G-1917-FOLIO: 59



Pique Lemán
Pique San Andrés
(HAY UNA FIRMA) Juan José Castro

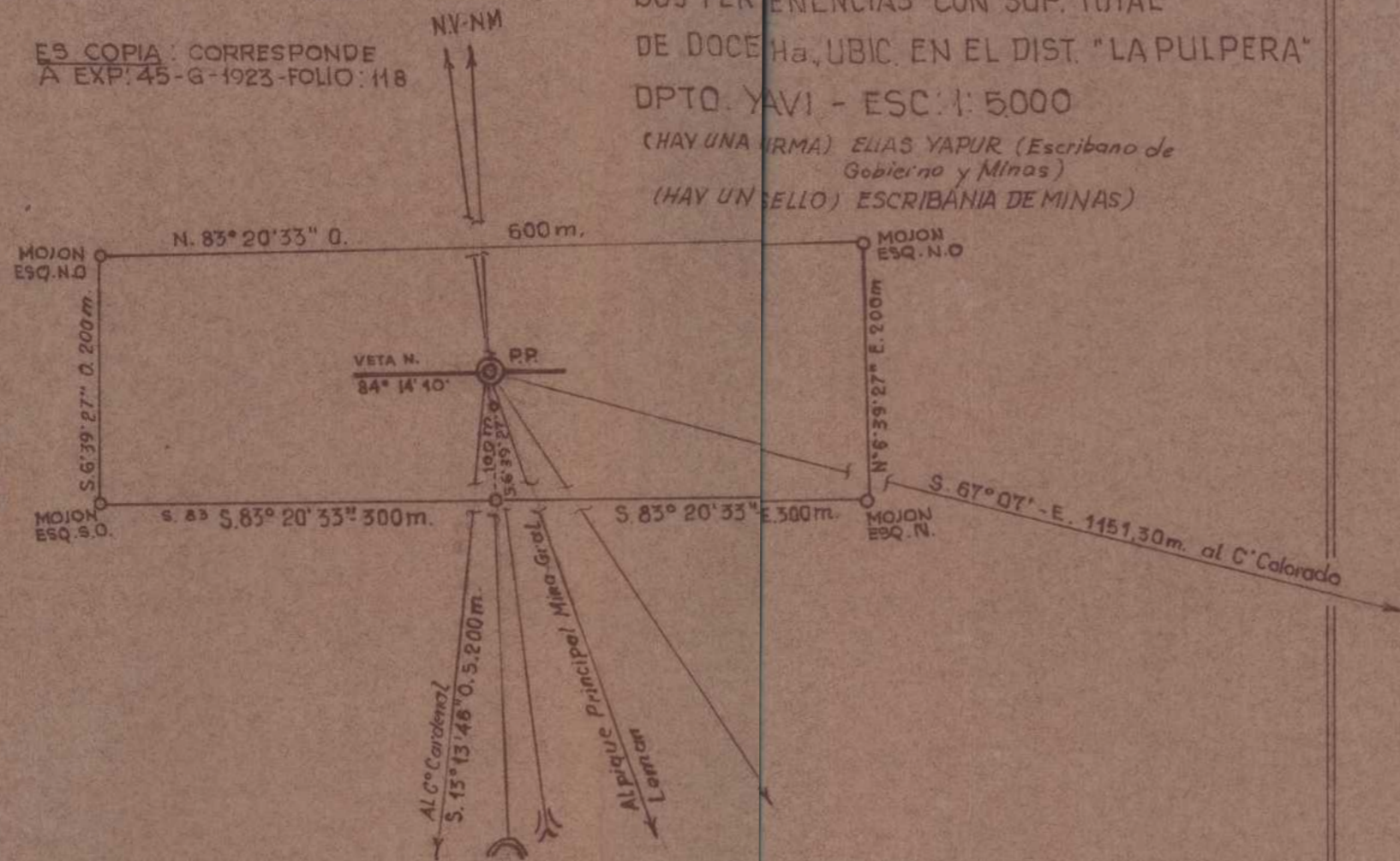
72- Mo



PLANO DE LA MINA: «CERRO COLORADO»

ES COPIA: CORRESPONDE
A EXP: 45-G-1923-FOLIO: 118

DOS PERTENENCIAS CON SUP. TOTAL
DE DOCE Ha. UBIC. EN EL DIST. «LA PULPERA»
DPTO. YAVI - ESC: 1:5000
(HAY UNA FIRMA) ELIAS YAPUR (Escribano de
Gobierno y Minas)
(HAY UN SELLO) ESCRIBANIA DE MINAS)

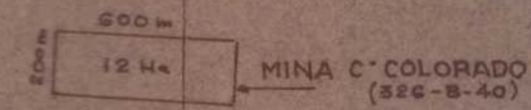


NOTA: EN EL EXP: 7-5-25-Ag. 498-S-74
CORRESPONDIENTE A MINA «LUISITO»
NO OBRA PLANO DE MENSURA



7.530

PLANO DE UBICACION
ESC: 1:25000
DENTRO DE LA ZONA DE
RESERVA N° 30
DISTRITO: PULPERA
DPTO: YAVI

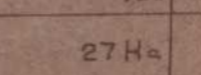



○ C° COLORADO

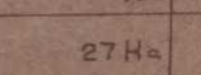

C° MINA BELGICA

MINA: ALEJANDRO
(9-5-25)

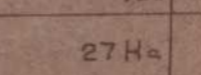

MINA: LUISITO
(7-5-25)




MINA: GRAL.
LEMAN
(845-G-20)



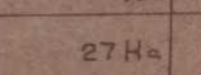
MINA: BELGICA (233-G-37)
DEM. SUD MINA BELGICA (Sop: 3Ha)
(53-G-24)




C° PULPERA
30 Ha



MINA: ISABEL (429-B-45)



MINA: LA PULPERA (341-B-1902)



MINA: CARI CASINI



MINA: CARI LOPEZ



MINA: CARI GRACIAN



MINA: CARI CASINI



MINA: CARI LOPEZ



MINA: CARI GRACIAN



MINA: CARI CASINI



MINA: CARI LOPEZ




MINA: CARI GRACIAN




MINA: CARI CASINI



MINA: CARI LOPEZ



MINA: CARI GRACIAN



MINA: SAN MARCIAL (27-C-24)



3.540

65° 36'