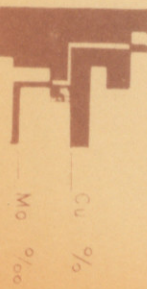
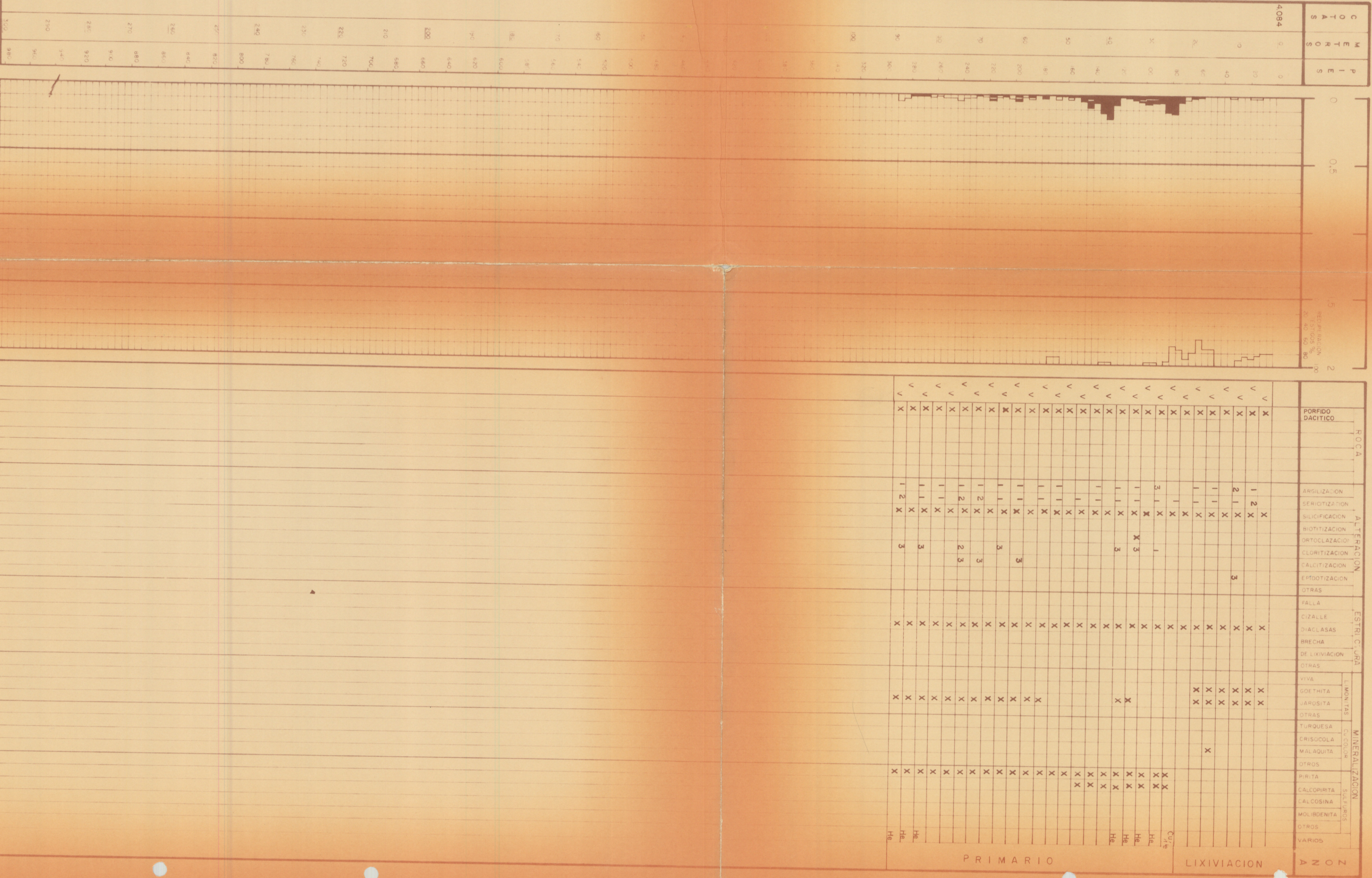


PLAN NOA I (GEOLOGICO - MINRO)
 ZONA TACA - TACA
 AZIMUT INCLINACION 90°
 COMIENZO 7-4-72 TERMINACION 27-4-72

PERFORACION N° 8
 LONGITUD 288'
 DIAMETRO BQ

MAQUINA BBS - 1



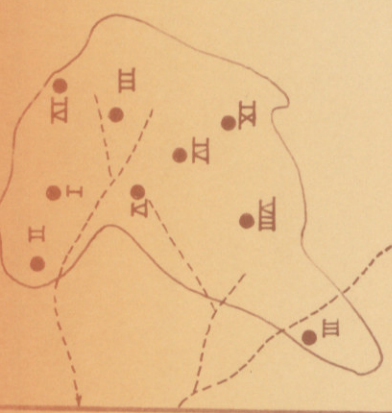
Cu %
 Mo 0.0%



Línea de recuperación de testigos

V V V V V V
 Porfido Dacítico

He = Hematita (specularita)
 Cu = Cuprito
 ALTERACION: LA INTENSIDAD DECRECE DEL N.º 1 al N.º 4



Geólogo DAVID PLAZA
 ANEXO B/14