

Formación de usuarios

Bases de datos internas y externas
para búsqueda documental



Biblioteca SEGEMAR-IGRM

SERVICIO GEOLOGICO MINERO ARGENTINO

Introducción

Con el propósito de favorecer la utilidad de los recursos documentales de las bibliotecas del SEGEMAR, específicamente el Repositorio Institucional y el catálogo colectivo, desde la Biblioteca dependiente de la Dirección Nacional de Geología y Recursos Minerales (anteriormente Instituto de Geología y Recursos Minerales), se elabora el presente documento.

El mismo está separado por las bases de datos, comenzando por las internas y luego continuando por las externas al organismo. Se ha buscado hacer una descripción básica de lo que contienen estas bases, y las formas de búsqueda dentro de las mismas.

El primer documento sobre formación de usuarios para el SEGEMAR, fue elaborado en el año 2019 por el bibliotecario Luis Eugenio Panza, perteneciente a la Biblioteca del Instituto de Geología y Recursos Minerales (IGRM).

En marzo de 2024, desde la biblioteca del edificio N° 25 del SEGEMAR, se actualizó el contenido de algunos textos, donde se agregaron algunos recursos externos tanto a nivel nacional como internacional. Los mismos constituyen una breve selección del total de recursos existentes en la Web.

Posteriormente, en mayo de 2026, se actualizaron las filiaciones institucionales correspondientes, con el solo agregado de la información relacionada con las bibliotecas de las delegaciones Mendoza, Córdoba, La Rioja, Tucumán, San Juan, Catamarca, Jujuy, Salta, Gral. Roca (Río Negro), Viedma (Río Negro) y Comodoro Rivadavia (Chubut).

Para mayores detalles, o para consultas bibliográficas de mayor complejidad, la biblioteca se encuentra siempre disponible para asistir a los profesionales que lo requieran.

Mail de contacto:

biblioteca.segemar@segemar.gov.ar

Índice

Repositorio Institucional SEGEMAR	4
Catálogo Colectivo SEGEMAR	16
SIGAM. Sistema de Información Geológica Ambiental Minera	26
SNRD. Sistema Nacional de Repositorios Digitales	30
MINCyT. Biblioteca Electrónica de Ciencia y Técnica	34
Research Gate	39
RODNA. Registro Nacional de Objetos Digitales	41
DOAJ. Directorio de Revistas Científicas	42
Catálogo Bibliográfico Cooperativo SIU BDU	43
Directorio de Libros de Acceso Abierto (DOAB)	44
Scientific Electronic Library Online (SCIELO)	45

Repositorio Institucional SEGEMAR

<https://repositorio.segemar.gov.ar>

En el Repositorio Institucional SEGEMAR se depositan todos los trabajos realizados por nuestro organismo, y por los distintos organismos que ahora lo componen. Estos trabajos pueden ser tanto publicados como inéditos, y se publican con Acceso Abierto.

Los repositorios institucionales permiten dar difusión a los diferentes organismos que los contienen, y a sus producciones, al utilizar diversos estándares internacionales que permiten su interoperabilidad con otras bases, y al asegurar un acceso irrestricto al conocimiento científico. El Acceso Abierto a las publicaciones forma parte integral de los repositorios institucionales, con la única condición establecida de que los trabajos que se encuentren en los mismos deben ser debidamente citados. Para este fin, en el Repositorio Institucional SEGEMAR se ha incluido tanto la cita bibliográfica de todos los trabajos, como una licencia que impide su uso sin haber sido citados.

En la Argentina, todos los organismos estatales de ciencia y técnica, o las instituciones privadas que reciban subsidios del Estado para investigación (como por ejemplo muchas universidades), deben volcar su producción dentro de repositorios institucionales y tener políticas escritas de Acceso Abierto, como condiciones obligatorias para continuar recibiendo financiamiento del Estado. Para quien tenga interés en el tema, la legislación al respecto es la siguiente:

[Ley 26.899](#)

[Ley 27.275](#)

[Decreto 206/2017](#)

español - Login

REPOSITORIO INSTITUCIONAL SEGEMAR

El Servicio Geológico Minero Argentino (SEGEMAR) es responsable de generar información geológica-minera, territorial y ambiental dentro de la República Argentina. Fue creado en el año 1996, pero en él se integran diversos organismos que, desde 1885, generaron la matriz informativa de los recursos geológicos y mineros del país. En la actualidad, el SEGEMAR depende de la Secretaría de Política Minera, dentro del Ministerio de Producción y Trabajo.

En este repositorio se busca acercar y compartir el conocimiento y los productos generados por el SEGEMAR, en concordancia con la Ley N° 26.899, sobre la creación de repositorios digitales institucionales de acceso abierto, y cumpliendo con las normativas vigentes sobre el acceso a la información producida por organismos públicos, como aparecen en el Decreto 206/2017 – Acceso a la información pública y en la Ley N° 27275 – Derecho de acceso a la información pública.

SEGEMAR WEB SITE

Colecciones

Elija una Coleccion

Congresos y Conferencias [41]
Trabajos presentados en congresos, conferencias, en los que puede haber participado tanto el organismo de manera oficial, como sus investigadores de manera particular.

Fondo Antiguo, Estadísticas y Memorias [169]
Colección de libros antiguos, que incluye material monográfico y libros de viajes, junto con estadísticas mineras y de petróleo, y las memorias de los distintos organismos que se convirtieron en lo que hoy en día es el SEGEMAR

LISTAR

SEGEMAR REPOSITORIO

Colecciones & SubColecciones

Por fecha de publicación

Autores

Títulos

Materias

MI CUENTA

Acceder

Registro

DESCUBRE

Autor

Argentina. Servicio Geológico Minero Argentino. Instituto de Geología y Recursos Minerales

Búsqueda en el Repositorio Institucional SEGEMAR

Se presentan aquí algunas de las formas más comunes de buscar información en el Repositorio. Dependiendo de la complejidad de la búsqueda, y de la precisión de la consulta (i.e. si se está buscando un trabajo específico, o si se está buscando información general sobre cierta temática), puede resultar práctico encarar la búsqueda de maneras diferentes.

Las formas presentadas en este documento son:

1. Búsqueda Sencilla / Búsqueda Compleja
2. Búsqueda en la Estructura del Repositorio
3. Búsqueda por Autores
4. Búsqueda por Tema / Materias / Palabras Claves



1. Búsqueda Sencilla / Búsqueda Compleja


Utilizando la ventana de búsqueda que aparece en la página principal del Repositorio, se puede realizar una búsqueda sencilla. Ya que no se está en una colección específica, esta búsqueda abarcará por defecto a todo el Repositorio. A su vez, no hará distinción sobre en dónde debe aparecer el/los término/s buscado/s.


A modo de ejemplo, se buscó el lugar “salar del hombre muerto”. Nótese que, en los resultados arrojados, solo en el primero aparece el nombre de este lugar explicitado en el título del trabajo.


Buscar


SEGEMAR REPOSITOR Ir

Mostrar filtros avanzados

Mostrando ítems 1-10 de 40 

 **Proyecto Salar del Hombre Muerto. Sales de Litio y Potasio. Evaluación Previa. Provincia de Catamarca**
Peralta, Eduardo H.; Martínez, Liliana del Valle (Secretaría de Minería. Dirección Nacional de Minería y Geología. Centro de Exploración Noroeste Argentino, 1986)

 **Estudio Geológico-Económico del Salar de Hombre Muerto (Puna de Atacama) (Territorio Nacional de Los Andes)**
Catalano, Luciano R. (Ministerio de Economía de la Nación. Secretaría de Industria y Minería. Subsecretaría de Minería., 1964)

 **Área De Reserva Número 6 “San Antonio – Incahuasi”**
González, Osvaldo Edgar (Ministerio de Economía. Secretaría de Minería. Servicio Geológico Nacional y Servicio Minero Nacional, 1976)

Esta forma de búsqueda arrojará también los resultados en donde lo buscado se encuentre a su vez en el *abstract*, en el texto (si este tiene OCR o si fue creado de manera digital), o en las materias. Por ejemplo, el tercero de los resultados arrojados fue recuperado porque el lugar aparece como “materia” del mismo.

dc.language	spa	
dc.publisher	Ministerio de Economía. Secretaría de Minería. Servicio Geológico Nacional y Servicio Minero Nacional	es_AR
dc.rights	info:eu-repo/semantics/openAccess	
dc.subject	550.8 : 622.342 (825.4) (047)	es_AR
dc.subject	Antofagasta de la Sierra (Catamarca, Argentina)	es_AR
dc.subject	Incahuasi, mina (Antofagasta de la Sierra, Catamarca, Argentina)	es_AR
dc.subject	San Antonio, mina (Catamarca, Argentina)	es_AR
dc.subject	Salar del Hombre Muerto, lago (Catamarca, Argentina)	es_AR
dc.subject	geología	es_AR
dc.subject	geomorfología	es_AR
dc.subject	minería	es_AR
dc.subject	oro	es_AR
dc.subject	cuarzo	es_AR
dc.title	Área De Reserva Número 6 “San Antonio – Incahuasi”	es_AR

Este tipo de búsqueda es sin lugar a dudas útil, pero puede resultar imprecisa, recuperando a su vez resultados en los cuales aparezcan todos o algunos de los términos buscados, pero no lo que se quiere recuperar. Por ejemplo, luego de todos los primeros términos arrojados (los cuales suelen ser los de mayor relevancia), esta búsqueda arrojó un trabajo en el cual aparecen varios otros salares (pero no el del Hombre Muerto), y un trabajo sobre la zona de Novillo Muerto.

Para aumentar la precisión de la búsqueda, se puede realizar una **búsqueda compleja**, precisando tanto en qué colección debe buscarse la información dentro del Repositorio, como en dónde debe aparecer la información buscada.

El mayor nivel de precisión a la búsqueda se le debe dar luego de realizar una **búsqueda simple**. En la parte superior de la misma, se puede encontrar que la búsqueda se puede realizar en todo el Repositorio SEGEMAR, o limitar a una sección específica del Repositorio.

Buscar

SEGEMAR REPOSITOR Ir

[Mostrar filtros avanzados](#)

Por otro lado, se pueden “Mostrar filtros avanzados”, los que pueden dar mayor precisión a la búsqueda.

Por ejemplo, si se quiere que aparezcan solo los trabajos de geología en los cuales “hombre muerto” aparezca en el título, se limitará la cantidad de resultados.

Buscar

SEGEMAR REPOSITOR Ir

Título: hombre muerto *

[Ocultar filtros avanzados](#)

Filtros

Use filtros para refinar sus resultados.

Título Contiene

Mostrando ítems 1-2 de 2



Proyecto **Salar del Hombre Muerto**. Sales de Litio y Potasio. Evaluación Previa. Provincia de Catamarca

Peralta, Eduardo H.; Martínez, Liliana del Valle (Secretaría de Minería. Dirección Nacional de Minería y Geología. Centro de Exploración Noroeste Argentino, 1986)



Estudio Geológico-Económico del **Salar de Hombre Muerto** (Puna de Atacama) (Territorio Nacional de Los Andes)

Catalano, Luciano R. (Ministerio de Economía de la Nación. Secretaría de Industria y Minería. Subsecretaría de Minería., 1964)

A su vez, se puede condicionar la búsqueda, indicando cuestiones como si debe contener ciertos términos (o no), si debe aparecer un término exacto (o no), o incluso si debe corresponder a un registro particular.

“Contiene”/“No Contiene” – Si debe contener a un término (o no). Nótese que la búsqueda puede restringirse a un campo en particular, como por ejemplo Título, Materia o Autor. Si se sabe que en el documento buscado participó cierto autor, por ejemplo, se puede especificar esto agregando un filtro, en el cual el campo de “Autor” contenga al apellido del autor en cuestión.

“Es / No Es” – Esto es parecido al caso anterior, salvo que se busca una correlación al 100% con el término propuesto.

Por ejemplo, en nuestro ejemplo anterior, “geología económica” aparece como materia. Si se busca que contenga la materia “geología”, no recuperará el trabajo, pero si se busca “geología económica”, lo recuperará.

Buscar

SEGEMAR REPOSITOR Ir

Título: hombre muerto * Materia: geología *

[Mostrar filtros avanzados](#)

La búsqueda no produjo resultados

Buscar

SEGEMAR REPOSITOR Ir

Título: hombre muerto * Materia: geología económica *

[Mostrar filtros avanzados](#)

Mostrando items 1-1 de 1 



Estudio Geológico-Económico del Salar de Hombre Muerto (Puna de Atacama) (Territorio Nacional de Los Andes)

Catalano, Luciano R. (Ministerio de Economía de la Nación. Secretaría de Industria y Minería. Subsecretaría de Minería., 1964)

2. Búsqueda en la Estructura del Repositorio

Entrando a “Colecciones y Subcolecciones” es posible visualizar toda la estructura del Repositorio Institucional SEGEMAR, utilizando el signo + para expandir cada una de las secciones. Si bien no es posible mostrar toda esta estructura en el presente documento, a modo de ejemplo, nótese las diferentes secciones de la sección de “Fondo Antiguo, Estadísticas y Memorias”.

Colecciones

Elija una Coleccion

- Congresos y Conferencias [41]**
Trabajos presentados en congresos, conferencias, en los que puede haber participado tanto el organismo de manera oficial, como sus investigadores de manera particular.
- Fondo Antiguo, Estadísticas y Memorias [169]**
Colección de libros antiguos, que incluye material monográfico y libros de viajes, junto con estadísticas mineras y de petróleo, y las memorias de los distintos organismos que se convirtieron en lo que hoy en día es el SEGEMAR
 - Fondo Antiguo [24]**
Diversos libros e informes publicados por los organismos que finalmente devinieron en lo que hoy es el SEGEMAR.
 - Libros de viaje [1]**
Libros de viaje antiguos, juntamente con libretas de campo que corresponden a los primeros trabajos geológicos realizados en la Argentina.
 - Memorias [40]**
Memorias institucionales del SEGEMAR, y de los distintos organismos que formaron parte de su historia.
 - Padrones y Estadísticas [109]**
Padrones mineros, y estadísticas mineras y de petróleo
- Fondo Fotográfico - División de Minas, Geología e Hidrología [2]**
Material del archivo de fotografía histórica del SEGEMAR. El mismo incluye registros de diversas campañas realizadas en los albores de la geología argentina.

Búsquedas

LISTAR

- SEGEMAR REPOSITORIO**
- Colecciones & SubColecciones
- Por fecha de publicación
- Autores
- Títulos
- Materias

MI CUENTA

- Acceder
- Registro

Si se sabe en dónde puede estar lo que se está buscando, una forma de aumentar la precisión de la búsqueda es dirigirse directamente al lugar en dónde es más seguro que se encuentre.

Por ejemplo, si se está buscando la Carta Minero -Metalogenética “Esquel”, lo más sencillo es ingresar a la sección en dónde están las mismas, y luego buscar la específica.

- Peligrosidad Geológica [32]**
Boletines, elementos de la serie Contribuciones Técnicas, y Anales relacionados a la Peligrosidad Geológica.
- Recursos Minerales [114]**
Trabajos de la serie Contribuciones Técnicas, publicaciones técnicas de la colaboración entre el SEGEMAR y la UNSAM, cartas minero-metalogenéticas y de minerales industriales, y anales y publicaciones regionales y de síntesis
 - Anales y publicaciones regionales y de síntesis [33]**
Anales y publicaciones regionales y de síntesis
 - Cartas 1:250.000 de Minerales Industriales, Rocas y Gemas [14]**
Cartas 1:250.000 de Minerales Industriales, Rocas y Gemas
 - Cartas 1:250.000 Minero-Metalogenéticas [17]**
Cartas 1:250.000 Minero-Metalogenéticas
 - Publicaciones técnicas SEGEMAR-UNSAM [17]**
Publicaciones técnicas SEGEMAR-UNSAM
 - Serie Contribuciones Técnicas [33]**
El SEGEMAR posee diferentes series de Contribuciones Técnicas, para sus distintas áreas. En esta se encuentran los trabajos de esta serie, para el área de Recursos Minerales.

Cartas 1:250.000 Minero-Metalogenéticas

LISTAR POR

- Por fecha de publicación
- Autores
- Títulos
- Materias

Búsqueda en esta colección:

esquel

Cartas 1:250.000 Minero-Metalogenéticas

En estas imágenes se puede encontrar la grilla de la división de la Argentina en escala 1:250000, según el Programa Nacional de Cartas Geológicas, Ley 24 224, y el estado de avance de las cartas minero-metalogenéticas, las cuales se hacen en esta escala.



Buscar

esquel

Mostrar filtros avanzados

Mostrando ítems 1-1 de 1



Carta Minero-Metalogenética 4372-I y II Esquel

Marquéz, Marcelo J.; Parisi, Cayetano; Viera, Roberto Luis María; Fernández, María Isabel; Godeas, Marta Carmen; Moser, Leda Cecilia (Servicio Geológico Minero Argentino. Instituto de Geología y Recursos Minerales, 2006)



3. Búsqueda por Autores

Si se conoce alguno de los autores que trabajaron en el documento buscado, se puede buscar de esta manera.

Búsquedas

LISTAR

- SEGEMAR REPOSITORIO
- Colecciones & SubColecciones
- Por fecha de publicación
- Autores**
- Títulos
- Materias

REPOSITORIO SEGEMAR / Listar por autor

Listar por autor

0 9 A B C D E F G H I J K L M N O P Q R S T U V W X Y Z

Mostrando ítems 1-20 de 1280

Nombre de los autores

- Abejón, José [2]
- Abraham, Jorge [1]
- Abraham, Miguel [1]
- Aceñolaza, Florencio Gilberto [1]
- Acevedo, Rogelio Daniel [1]
- Achilli, Federico [1]
- Actis, Raúl Alberto [1]
- Aguilera, Yolanda [1]
- Aguirre-Urreta, María Beatriz [2]
- Aimar, Carlos [2]

4. Búsqueda por Tema / Materias / Palabras Clave

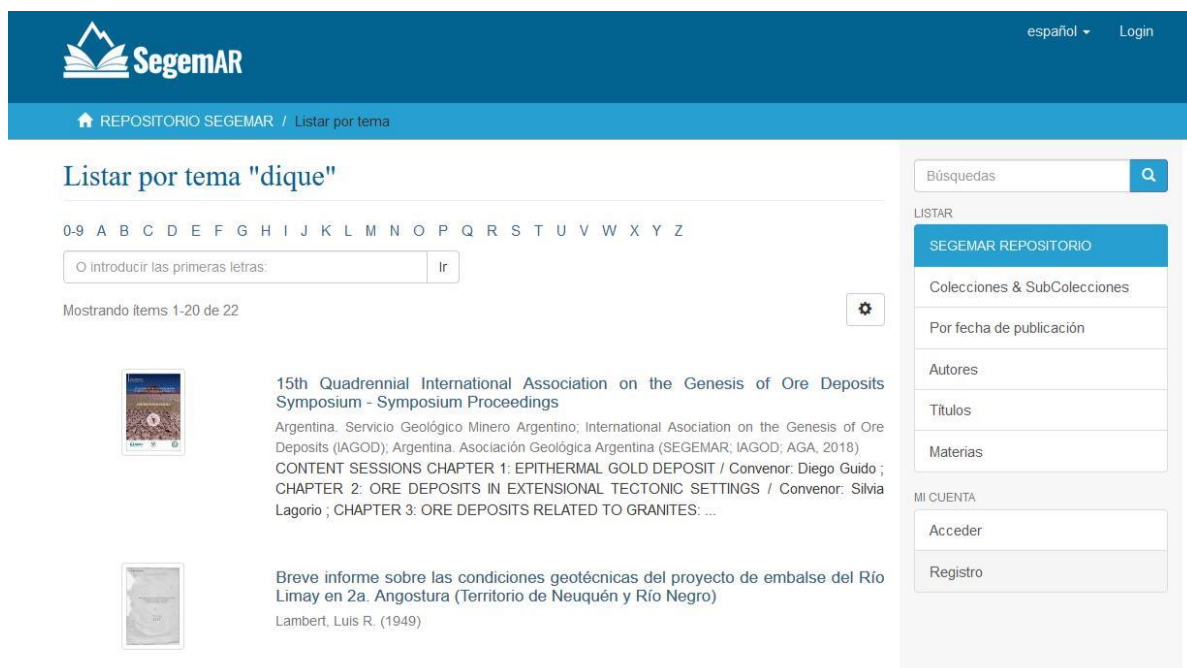
Si se buscan trabajos correspondientes a un área específica, por ejemplo, puede resultar muy útil el buscarlos por Materias. La ventaja de esto es que puede traer todo un conjunto de trabajos, en los que se trata sobre el tema buscado.

Se debe notar que esta sección se compone tanto de las materias / palabras clave en sí, como de los números de la Clasificación Decimal Universal (CDU), los cuales deben ser ignorados al realizar este tipo de búsqueda documental.



The screenshot shows the SegemAR search interface. On the left, a sidebar contains a search bar and a 'LISTAR' menu with options: SEGEMAR REPOSITORIO, Colecciones & SubColecciones, Por fecha de publicación, Autores, Títulos, and Materias. A blue arrow points to 'Materias'. To the right, a list of search results is displayed, including terms like 'diastrofismo [1]', 'diatomea [1]', 'diatomita [4]', 'diccionario [1]', 'diccionario léxico estratigráfico [1]', 'digitalización [5]', 'Dinagat, isla (Filipinas) [1]', 'dinosaurios [1]', 'diorita [2]', 'diópsido [1]', 'dióxido de carbono [1]', 'dique [22]', 'Dique Florentino Ameghino (Chubut, Argentina) [1]', and 'Dique La Huertita (San Luis, Argentina) [1]'. A blue arrow points from the 'Materias' filter to the search results.

Por ejemplo, si se busca información sobre diques, se debe buscar la materia "dique", y eso va a llevar a todos los trabajos correspondientes a esto.



The screenshot shows the SegemAR website interface. The top navigation bar includes the SegemAR logo, the text 'REPOSITORIO SEGEMAR / Listar por tema', and language options 'español' and 'Login'. The main content area is titled 'Listar por tema "dique"'. Below the title, there is a search bar and a list of search results. The first result is '15th Quadrennial International Association on the Genesis of Ore Deposits Symposium - Symposium Proceedings' by Argentina. Servicio Geológico Minero Argentino; International Association on the Genesis of Ore Deposits (IAGOD); Argentina. Asociación Geológica Argentina (SEGEMAR; IAGOD; AGA, 2018). The second result is 'Breve informe sobre las condiciones geotécnicas del proyecto de embalse del Río Limay en 2a. Angostura (Territorio de Neuquén y Río Negro)' by Lambert, Luis R. (1949). The right sidebar contains a search bar and a 'LISTAR' menu with options: SEGEMAR REPOSITORIO, Colecciones & SubColecciones, Por fecha de publicación, Autores, Títulos, and Materias. Below the menu, there is a 'MI CUENTA' section with options 'Acceder' and 'Registro'.

Otra utilidad clara de este tipo de búsqueda es que permite encontrar información sobre algún lugar en particular, el cual puede encontrarse utilizando el topónimo. A su vez, información sobre lugares específicos, como minas, yacimientos, depósitos, etc., puede ser encontrada por el nombre de dichos lugares.

Nótese, a modo de ejemplo, cómo aparecen la información relativa a lugares, dentro de la sección de Temas/ Materias / Palabras Clave.

Listar por tema

0-9 A B C D E F G H I J K L M N O P Q R S T U V W X Y Z

Mostrando ítems 1-20 de 121



Materia

- Bahía Aguirre, estancia (Tierra del Fuego, Argentina) [1]
- Bahía Blanca (Buenos Aires, Argentina) [11]
- Bahía Bustamante (Chubut, Argentina) [2]
- Bahía Camarones (Chubut, Argentina) [4]
- Bahía La Lancha (Santa Cruz, Argentina) [2]
- Bahía Laura (Santa Cruz, Argentina) [3]
- Bahía Slogett (Tierra del Fuego, Argentina) [1]
- Bajo Chara (Santa Cruz, Argentina) [1]
- Bajo de la Alumbreira, mina (Catamarca, Argentina) [4]
- Bajo de la Leona (Santa Cruz, Argentina) [1]
- Bajo de la Tierra Colorada (Chubut, Argentina) [2]
- Bajo de San Lucas (Andalgalá, Catamarca, Argentina) [1]
- Bajo de Tampa- Tampa, área minera (Belén, Catamarca, Argentina) [1]
- Bajo del Cadillal, Loma de Yeso (Guasayán, Santiago del Estero, Argentina) [1]

Búsquedas



LISTAR

SEGMAR REPOSITORIO

Colecciones & SubColecciones

Por fecha de publicación

Autores

Títulos

Materias

MI CUENTA

Acceder


Registro

Consulta y Acceso a los Documentos

Una vez encontrada la publicación que se está buscando, el Repositorio Institucional SEGEMAR mostrará la siguiente información sobre la misma:

REPOSITORIO SEGEMAR / Productos SEGEMAR / Ordenamiento Territorial / Serie Contribuciones Técnicas / Ver ítem


Caracterización Geotécnica de Suelos Destinados a Urbanización en la Localidad de Puerto San Julián. Santa Cruz, Argentina



El presente documento es la síntesis de las actividades realizadas, los resultados y las conclusiones obtenidas de un estudio de «Caracterización Geotécnica de Suelos Destinados a Urbanización en la localidad de Puerto San Julián, provincia de Santa Cruz, Argentina» en tres sectores ubicados al NNO del ejido urbano de dicha localidad, que se destinarán a loteo y posterior urbanización (Fig. 1). El principal objetivo del estudio es el de una caracterización geológico-geotécnica básica de los suelos presentes, sin llegar a ser un Estudio Geotécnico propiamente dicho, por lo que no se han seguido directrices marcadas por alguna normativa en su programación o en la redacción del presente informe. Las actividades de campo desarrolladas se centraron en el reconocimiento, toma de datos y muestreo de suelos. La interpretación y análisis de los datos obtenidos en campo y de los resultados de los ensayos de laboratorio que se realizaron sobre las muestras de suelos recolectadas se emplearon en la descripción de las principales características geológico-geotécnicas de los suelos presentes en los citados sectores de estudio. En base a las mismas, se concluye el presente informe con un apartado con las principales conclusiones obtenidas y otro apartado de recomendaciones a seguir.

Oliva, J.A., 2019. Caracterización geotécnica de suelos destinados a urbanización en la localidad de Puerto San Julián, Santa Cruz, Argentina. Instituto de Geología y Recursos Minerales, Servicio Geológico Minero Argentino. Serie Contribuciones Técnicas - Ordenamiento territorial N° 13. 38pp. Buenos Aires.

Fil: Oliva, J.A. Servicio Geológico Minero Argentino. Instituto de Geología y Recursos Minerales. Dirección de Geología Regional y Aplicada; Argentina.

Ver/  CT ORD TERR 13 Puerto SAN JULIAN 2019.pdf (11.43Mb)

Fecha
2019

Autor
Oliva, Jesús A.

Metadatos
Mostrar el registro completo del ítem

URI
<http://repositorio.segemar.gov.ar/308849217/2951>

Colecciones
Serie Contribuciones Técnicas [12]

1 → 2 → 3 → 4 → 5 → 6 → 7 → 8

1. Este es el enlace de descarga, desde el cual se puede acceder al documento completo. Este puede verse online, o descargarse de forma local. Se debe hacer notar que, aun cuando los documentos se encuentren en acceso abierto, estos están bajo la [Licencia Creative Commons Atribución-NoComercial-SinDerivar 4.0 Internacional](#), que determina el uso que se les puede dar.



2. Fecha de publicación del trabajo y autoría.

3. *Abstract* (resumen) del trabajo. Esta información estará presente siempre que exista en el trabajo de manera directa, y que pueda haberse copiado a la hora de ingresar el documento al repositorio.

4. Referencia bibliográfica, para citar el documento.

5. Filiación del creador. La dependencia institucional de cada uno de los autores del trabajo se mostrará aquí.
6. Enlace permanente a la publicación.
7. Colecciones en las cuales aparece el trabajo, dentro del Repositorio Institucional SEGEMAR.
8. Registro completo del ítem. Accediendo a este enlace se pueden ver todos los metadatos que se cargaron sobre el trabajo en cuestión. Entre esta información, de especial interés pueden resultar las palabras claves, o la información geográfica que permite su georreferenciación.

Distintos Formatos y Seguridad

La versión actual del Repositorio Institucional es *responsive*, lo que significa que su interfaz gráfica se adapta a diferentes dispositivos, como teléfonos celulares o tablets. Esto hace que la navegación por el sitio resulte mucho más sencilla desde cualquier dispositivo.

Nótese que la información provista, y la forma de búsqueda en el repositorio sigue siendo la misma.

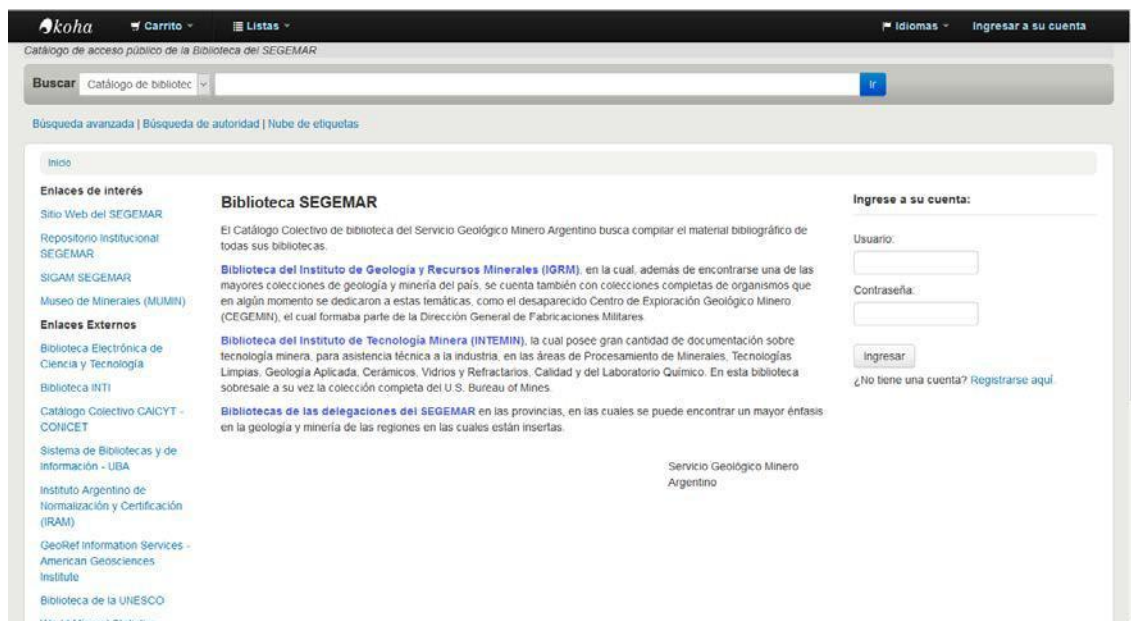


El último aspecto que debe mencionarse es que el Repositorio Institucional SEGEMAR posee certificado de seguridad, con lo que fue validado como sitio seguro. Esto significa que el sitio es confiable para la navegación, y que la información personal que un usuario pueda ingresar en el sitio no puede ser extraída por terceros.



Catálogo Colectivo SEGEMAR

<http://opac.segemar.gov.ar/>



El Catálogo Colectivo SEGEMAR se creó para contener la información de la colección de las diferentes bibliotecas del Servicio Geológico Minero Argentino, en un solo sitio, que sirva a su vez para automatizar varios procesos de las bibliotecas. Si bien el total de bibliotecas son 13, hasta el momento solo se incorporaron registros en las delegaciones Buenos Aires (edificio 25, ex IGRM y edificio 14, ex INTEMIN), La Rioja y Mendoza, lo que significa que las bibliotecas de San Juan, Catamarca, Córdoba, General Roca, Jujuy, Salta, Tucumán, Viedma y Comodoro Rivadavia no ingresaron registros, pero sí cuentan con material bibliográfico en soporte papel, y con informes técnicos que suelen subirse al Repositorio.

Se debe notar que, a diferencia del Repositorio Institucional SEGEMAR, en donde se sube con Acceso Abierto todo lo generado por nuestro organismo, en el Catálogo Colectivo SEGEMAR se debe registrar todo lo que contienen las bibliotecas, incluido lo que no haya sido producido por el SEGEMAR. Por esta razón, del Catálogo Colectivo no se pueden descargar documentos de manera directa, ya que esto infringiría las leyes de Copyright. Para acceder al material encontrado, por lo tanto, se deberá recurrir al profesional bibliotecario que trabaje en la biblioteca en que se encuentre el mismo.

Se debe aclarar que el Catálogo Colectivo SEGEMAR está en proceso de construcción, con lo que no encontrar algún documento en particular en el mismo no significa necesariamente que este documento no se encuentre en la biblioteca. De no encontrarse el material buscado, referirse al profesional de la misma.

Se analizará aquí cómo realizar las siguientes búsquedas:

1. Búsqueda Sencilla
2. Búsqueda Avanzada

Luego de esto, se señalará cómo puede refinarse una búsqueda de información, luego de obtener los primeros resultados de búsqueda.

Búsqueda en el Catálogo Colectivo SEGEMAR

1. Búsqueda Sencilla



Aún en una búsqueda sencilla, se puede elegir entre buscar varios términos de manera abierta, o buscar que alguno de los campos principales contenga el/los término/s deseado/s.

Catálogo de Biblioteca: busca en todo el Catálogo Colectivo SEGEMAR, sin hacer distinción de dónde se debe encontrar la información.

Título: busca los títulos que contengan las palabras buscadas.

Autor: busca los trabajos en dónde haya/n participado el/los autores señalados.

Tema: si se está buscando información sobre un tema específico, se puede buscar específicamente el mismo. Sinónimos o cuasi-sinónimos de la denominación *Tema* son *Palabras Clave*, *Epígrafes*, o *Materias*. Se debe notar que una colección importante dentro de la Biblioteca del INTEMIN, la del Bureau of Mines de los Estados Unidos, contiene sus palabras clave en inglés.

ISBN: Si se conoce el número de ISBN, se puede buscar de manera directa por el mismo. Esto puede ser útil para llegar específicamente a una publicación, ya que el número de ISBN es único e irrepetible.

Series: Si la publicación es parte de una serie, se puede buscar directamente esto. Un ejemplo de serie es la Revista de la Asociación Geológica Argentina (RAGA).

Signatura: En bibliotecología, la *signatura topográfica* es la que da la ubicación del material en el estante. Esta es una búsqueda de gran utilidad para el personal de biblioteca, pero no resultará importante para los usuarios de la misma.

koha Carrito Listas Idiomas Ingresar a su cuenta Historial de búsqueda [x]

Catálogo de acceso público de la Biblioteca del SEGEMAR

Buscar Catálogo de bibliotecas metalogenia Ir

Búsqueda avanzada | Búsqueda de autoridad | Nube de etiquetas

Inicio Resultados de búsqueda para 'keyword: metalogenia'

Refinar su búsqueda

Disponibilidad: [Limpiar a items actualmente disponibles.](#)

Autores: [Cazañas Díaz, Xiomara](#); [Cuba, Servicio Geológico](#); [Lavaut Copa, Waldo](#); [Torres Zafra, Jorge](#); [Torres, Jorge Luis](#); [Mostrar más](#)

Bibliotecas depositarias: [Biblioteca SEGEMAR - INTEMIN](#)

Tipos de item: [Libros](#)

Lugares: [Cuba](#)

Tópicos: [metalogenia](#)

Su búsqueda retornó 2 resultados.

De-resaltar Relevancia

Seleccionar todo Limpiar todo Seleccionar títulos para: Agregar a... Guardar Hacer reserva

1. **Modelos descriptivo-genéticos de depósitos minerales metálicos para el Mapa Metalogénico de la República de Cuba a escala 1: 250 000** Torres, Jorge Luis ; Lavaut Copa, Waldo ; Cazañas Díaz, Xiomara por Torres, Jorge Luis | Cuba. Servicio Geológico de Cuba. Instituto de Geología y Paleontología | Lavaut Copa, Waldo | Cazañas Díaz, Xiomara
Tipo de material: Libro; Formato: impreso; Forma literaria: No es ficción
Editor: La Habana Instituto de geología y paleontología 2017
Disponibilidad: **Items disponibles para préstamo: Biblioteca SEGEMAR - INTEMIN [Signatura topográfica: 553.07(721.9)/C962 to/INTEMIN] (1).**
★★★★★
[Hacer reserva](#) [Solicitud de artículo](#) [Agregar al carrito](#)

2. **Metalogenia de Cuba. Memoria explicativa del Mapa metalogénico de la República de Cuba a escala 1:250 000** por Cazañas Díaz, Xiomara | Cuba. Servicio Geológico de Cuba. Instituto de Geología y Paleontología | Torres Zafra, Jorge L | Lavaut Copa, Waldo
Tipo de material: Libro; Formato: impreso; Forma literaria: No es ficción
Editor: La Habana Instituto de Geología y Paleontología 2017
Disponibilidad: **Items disponibles para préstamo: Biblioteca SEGEMAR - INTEMIN [Signatura topográfica: 553.07(721.9)/C962 to/INTEMIN] (1).**
★★★★★
[Hacer reserva](#) [Solicitud de artículo](#) [Agregar al carrito](#)

Este es un ejemplo de búsqueda sencilla. Nótese que, al haberse buscado en todo el Catálogo Colectivo, la palabra buscada (en este caso “metalogenia”) no necesariamente forma parte del título del trabajo. El primer trabajo recuperado, por ejemplo, aparece debido a que la palabra metalogenia fue agregada como palabra clave.

Finalmente, en los resultados de la búsqueda, se encuentra si el documento está disponible para préstamo, y en cuál (o cuales) de las bibliotecas del SEGEMAR se encuentra. Habiendo encontrado el documento que se necesita, se debe comunicar con la biblioteca, como para consultar el mismo en la misma, o pedirlo a préstamo.

1. **Modelos descriptivo-genéticos de depósitos minerales metálicos para el Mapa Metalogénico de la República de Cuba** Jorge Luis ; Lavaut Copa, Waldo ; Cazañas Díaz, Xiomara por Torres, Jorge Luis | Cuba. Servicio Geológico de Cuba. Instituto de Geología y Paleontología | Lavaut Copa, Waldo | Cazañas Díaz, Xiomara
Tipo de material: Libro; Formato: impreso; Forma literaria: No es ficción
Editor: La Habana Instituto de geología y paleontología 2017
Disponibilidad: **Items disponibles para préstamo: Biblioteca SEGEMAR - INTEMIN [Signatura topográfica: 553.07(721.9)/C962 to/INTEMIN] (1).**

★★★★★
[Hacer reserva](#) [Solicitud de artículo](#) [Agregar al carrito](#)

2. **Metalogenia de Cuba. Memoria explicativa del Mapa metalogénico de la República de Cuba a escala 1:250 000** por Cazañas Díaz, Xiomara | Cuba. Servicio Geológico de Cuba. Instituto de Geología y Paleontología | Torres Zafra, Jorge L | Lavaut Copa, W.
Tipo de material: Libro; Formato: impreso; Forma literaria: No es ficción

2. Búsqueda Avanzada



Para realizar una búsqueda avanzada, primero se debe clicar en la siguiente opción.

Hay dos niveles de búsqueda avanzada dentro del Catálogo Colectivo. Si bien la ventana que se abre al poner "Búsqueda Avanzada" ya posee un gran abanico de opciones, la búsqueda puede ser aún más específica tocando el botón "Más Opciones". Esto permite la utilización de los conocidos como Operadores Booleanos, como algunas opciones extra.

Inicio - Búsqueda avanzada

Buscar por:

Palabra clave

y Palabra clave

y Palabra clave

Buscar Más opciones Nueva búsqueda

Tipo de ítem

Limitar a cualquiera de los siguientes:

Archivos Libros Mapas Material Audiovisual

Materiales Mixtos Música Publicaciones Seriadas Referencia

Rango de fecha de publicación

Rango de fechas:

Por ejemplo: 1999-2001. También puede usar "-1987" para todo lo publicado en y antes de 1987, o "2008-" para todo lo publicado en y después de 2008.

Idioma

Idioma:

Sin límite

Ubicación y disponibilidad:

Biblioteca:

Todas las bibliotecas

Sólo ítems disponibles para préstamo o referencia

Ordenar:

Ordenar por:

Relevancia

Buscar Más opciones Nueva búsqueda

Inicio - Búsqueda avanzada

Buscar por:

Palabra clave

y Palabra clave

y Palabra clave

Buscar Menos opciones Nueva búsqueda

Tipo de ítem

Limitar a cualquiera de los siguientes:

Archivos Libros Mapas Material Audiovisual

Materiales Mixtos Música Publicaciones Seriadas Referencia

Rango de fecha de publicación

Rango de fechas:

Por ejemplo: 1999-2001. También puede usar "-1987" para todo lo publicado en y antes de 1987, o "2008-" para todo lo publicado en y después de 2008.

Idioma

Idioma:

Sin límite

Ubicación y disponibilidad:

Biblioteca:

Todas las bibliotecas

Sólo ítems disponibles para préstamo o referencia

Ordenar:

Ordenar por:

Relevancia

Audiencia

Cualquier audiencia

Contenido

Cualquier contenido

Formato

Cualquier formato

Tipos de contenido adicionales para libros/material

Impreso

Cualquiera

Buscar Menos opciones Nueva búsqueda

En este documento se explicará la búsqueda avanzada más extensiva, ya que esta contiene todos los elementos del otro tipo de búsqueda avanzada, más elementos adicionales.

Ecuación de búsqueda

El Catálogo Colectivo permite formar una ecuación de búsqueda compleja. Se explicarán las diferentes secciones de la misma, y luego se ilustrará la búsqueda con ejemplos, para clarificar.

Por un lado, se puede especificar el lugar en donde se deben encontrar ciertos términos.

Buscar por:

Palabra clave

Palabra clave

Tema

- Materia en frase
- Materia y términos genéricos
- Materia y términos específicos
- Materia y términos relacionados

Título

- Frase de título
- Título de publicación periódica

Signatura

Autor

- Frase de autor
- Nombre corporativo
- Nombre de conferencia
- Frase de nombre de conferencia
- Nombre personal
- Frase de nombre personal

Notas/comentarios

Curriculum

Editor

Rango de fechas:

Fuentes:

Libros

Música

Idioma

Idioma: Sin límite

Por otro lado, se puede especificar la relación de ese término con otros términos. Estos utilizan los llamados Operadores Booleanos.

Palabra clave

y Palabra clave [+]

y Palabra clave [+]

y

o

no

Tipo de ítem

Buscar

Y (AND): Este operador booleano significa que la búsqueda realizada debe contener, además del término indicado más arriba, el término que se indique a continuación.

O (OR): Este operador significa que debe o un término u otro.

NO (NOT): Este operador significa que la búsqueda no debe contener los trabajos que contengan el término indicado.

Se presentan tres ejemplos claros, en los que se ve el uso de cada uno de los Operadores Booleanos. Sin embargo, se debe recordar que estos pueden combinarse, como para generar búsquedas más complejas.

Ejemplo 1: Operador Booleano “y” (AND)

En este ejemplo se busca un trabajo que tenga tanto “cobre” como “plomo”

Buscar por:

Palabra clave

y Palabra clave [+]

Su búsqueda retornó 3 resultados. 📄

[Regresar a la última búsqueda avanzada](#)

[De-resaltar](#)

[Seleccionar todo](#) [Limpiar todo](#) | Seleccionar títulos para: [Hacer reserva](#)

1. **Recovery of lead and copper from blast furnace matte Wilson, Donald A.**
por Wilson, Donald A.
Tipo de material: Libro; Formato: impreso ; Forma literaria: No es ficción
Editor: Washington Bureau of mines 1967
Disponibilidad: **Items disponibles para préstamo:** Biblioteca SEGEMAR - INTEMIN (1).
★★★★★
[Hacer reserva](#) [Solicitud de artículo](#) [Agregar al carrito](#)
2. **Precios internacionales de metales análisis sobre aluminio, cinc, cobre, estaño, níquel, plomo, oro y plata.**
por Argentina. Subsecretaría de minería. Dirección Nacional de Minería.
Tipo de material: Libro; Formato: impreso ; Forma literaria: No es ficción
Editor: Buenos Aires 1999
Disponibilidad: **Items disponibles para préstamo:** Biblioteca SEGEMAR - INTEMIN (1).
★★★★★
[Hacer reserva](#) [Solicitud de artículo](#) [Agregar al carrito](#)
3. **Chloridizing the sulfides of lead, zinc, and copper Kershner, Karl K.**
por Kershner, Karl K.
Tipo de material: Libro; Formato: impreso impresión normal ; Forma literaria: No es ficción
Editor: Washington Bureau of mines 1961
Disponibilidad: **Items disponibles para préstamo:** Biblioteca SEGEMAR - INTEMIN (1).
★★★★★
[Hacer reserva](#) [Solicitud de artículo](#) [Agregar al carrito](#)

Ejemplo 2: Operador Booleano “o” (OR)

En este ejemplo se buscan trabajos de estratigrafía. Nótese que esta búsqueda traerá los resultados en los cuales exista la materia “estratigrafía” o la materia “geología histórica”, la que puede considerarse un cuasi sinónimo.

Buscar por:

Palabra clave

o [+]

De-resaltar Relevancia

[Seleccionar todo](#) [Limpiar todo](#) | Seleccionar títulos para:

- Hoja Geológica 4166-IV-Sierra Grande provincia de Río Negro Argentina. Servicio geológico minero argentino. SEGEMAR/Universidad nacional de san Martín. UNSAM**
por Argentina. Servicio geológico minero argentino. SEGEMAR/Universidad nacional de san Martín. UNSAM.
Tipo de material: Libro; Formato: impreso; Forma literaria: No es ficción
Editor: Buenos Aires Subsecretaría de minería 1998
Disponibilidad: **Items disponibles para préstamo:** Biblioteca SEGEMAR - INTEMIN [Signatura topográfica: 55/A891/SER/241] (1).
★★★★★
[Hacer reserva](#) [Solicitud de artículo](#) [Agregar al carrito](#)
- Hoja geológica 4172-IV San Carlos de Bariloche, Provincias de Río Negro y Neuquén 1:250.000 Giacosa, Raúl**
por Giacosa, Raúl | Heredia C., Nemesio | Zubia, Mario | González, Rafael | Faroux, Abel.
Tipo de material: Libro; Formato: impreso; Forma literaria: No es ficción
Editor: Buenos Aires Servicio Geológico Minero Argentino 2005
Disponibilidad: **Items disponibles para préstamo:** Biblioteca SEGEMAR - INTEMIN [Signatura topográfica: 55/A/Bo279/ej.2] (1).
★★★★★
[Hacer reserva](#) [Solicitud de artículo](#) [Agregar al carrito](#)
- Hoja geológica 3969-I Zapala provincia del Neuquén 1:250.000 Leanza, Héctor A.**
por Leanza, Héctor A | Hugo, Carlos A | Repol, Davil | González, Rafael | Daniell, Juan C.
Tipo de material: Libro; Formato: impreso; Forma literaria: No es ficción
Disponibilidad: **Items disponibles para préstamo:** Biblioteca SEGEMAR - INTEMIN [Signatura topográfica: 55/A/Bo275] (1).
★★★★★
[Hacer reserva](#) [Solicitud de artículo](#) [Agregar al carrito](#)
- Estratigrafía y Sedimentación Krumbein, W.C. ; Sloss L.L.**
por Krumbein, W.C.
Tipo de material: Libro; Formato: impreso; Forma literaria: No es ficción
Editor: Mexico Uteha 1969
Disponibilidad: **Items disponibles para préstamo:** Biblioteca SEGEMAR - INTEMIN (1).
★★★★★
[Hacer reserva](#) [Solicitud de artículo](#) [Agregar al carrito](#)
- Léxico estratigráfico de la República Argentina. Actualizado hasta 1968. Primera parte A - CH Servicio Geológico Nacional**

Ejemplo 3: Operador Booleano “no” (NOT)

En este ejemplo se buscan los trabajos de “minería” que no pertenezcan a la “Argentina”.

Buscar por:

Palabra clave

no [+](#)

[Buscar](#) [Menos opciones](#) [Nueva búsqueda](#)

De-resaltar Relevancia

[Seleccionar todo](#) [Limpiar todo](#) | Seleccionar títulos para: [Guardar](#) [Hacer reserva](#)

1. **Reglamento de seguridad minera : Decreto supreme no. 72 (1985), modificado por Decreto supreme no. 140 (1992), Ministerio de Minería, texto refundido.**
por Chile | Chile. Ministerio de Minería.
Edición: 2. ed.
Tipo de material: Libro; Formato: Impreso ; Forma literaria: No es ficción
Editor: [Santiago] : Servicio Nacional de Geología y Minería, 1994
Disponibilidad: **Items disponibles para préstamo:** Biblioteca SEGEMAR - INTEMIN (1).
★★★★★
[Hacer reserva](#) [Solicitud de artículo](#) [Agregar al carrito](#)
2. **Ventilación de minas / Exequiel Yanes Garin.**
por Yanes Garin, Exequiel.
Edición: 1. ed.
Tipo de material: Libro; Formato: Impreso ; Forma literaria: No es ficción
Editor: [Santiago] : Servicio Nacional de Geología y Minería, [1993]
Disponibilidad: **Items disponibles para préstamo:** Biblioteca SEGEMAR - INTEMIN (1).
★★★★★
[Hacer reserva](#) [Solicitud de artículo](#) [Agregar al carrito](#)
3. **Historia de la minería en Chile.**
por Sociedad Nacional de Minería (Chile) | Comunicación Total Ltda.
Edición: 1. ed.
Tipo de material: Libro; Formato: Impreso ; Forma literaria: No es ficción
Editor: Santiago de Chile : Comunicación Total, 1996
Disponibilidad: **Items disponibles para préstamo:** Biblioteca SEGEMAR - INTEMIN [Signatura topográfica: 622/0983] (1).

Otras Opciones de Búsqueda Avanzada

Tipo de ítem

Limitar a cualquiera de los siguientes:

<input type="checkbox"/> Archivos	<input type="checkbox"/> Libros	<input type="checkbox"/> Mapas	<input type="checkbox"/> Material Audiovisual
<input type="checkbox"/> Materiales Mixtos	<input type="checkbox"/> Música	<input type="checkbox"/> Publicaciones Seriadas	<input type="checkbox"/> Referencia

Rango de fecha de publicación

Rango de fechas:

Por ejemplo: 1999-2001. También puede usar "-:1987" para todo lo publicado en y antes de 1987, o "2008-" para todo lo publicado en y después de 2008.

Idioma

Idioma:

Ubicación y disponibilidad:

Biblioteca:

 Sólo ítems disponibles para préstamo o referencia

Ordenar:

Ordenar por:

Audiencia

Contenido

Formato

Tipos de contenido adicionales para libros/material impreso

Se puede especificar varias opciones de búsqueda en una búsqueda avanzada, fuera de la ecuación de búsqueda con Operadores Booleanos. Estas son bastante transparentes, pero se debe resaltar dos de las mismas.

En esta ventana, se puede especificar en qué biblioteca se está buscando información. Si no se selecciona nada, por *default* se buscará en todas las bibliotecas del SEGEMAR. Si se quiere recuperar únicamente trabajos dentro de la biblioteca de la Delegación Mendoza, por ejemplo, se podrá hacer esto, seleccionándola aquí.

Ubicación y disponibilidad:

Biblioteca:

Todas las bibliotecas

Sólo ítems disponibles para préstamo o referencia

Es posible ordenar los resultados de la búsqueda de diversas maneras. Esto puede resultar útil para principalmente cuando se está realizando una búsqueda muy general, en lugar de queriendo encontrar algún trabajo específico.

Por ejemplo, si se quiere encontrar todos los trabajos de "hidrogeología" que contengan las bibliotecas, como para tener una idea general de lo que tienen sobre el tema, esta es una forma de ordenar los resultados.

Ordenar:

Ordenar por:

Relevancia

Relevancia

Popularidad

Popularidad (mayor a menor)

Popularidad (menor a mayor)

Autor

Autor (A-Z)

Autor (Z-A)

Signatura

Signatura topográfica (0-9 a A-Z)

Signatura topográfica (Z-A a 9-0)

Fechas

Publicación/Fecha de Copyright: nuevos a viejos

Publicación/Fecha de Copyright: viejos a nuevos

Fecha de adquisición: Nuevos a viejos

Fecha de adquisición: Viejos a nuevos

Título

Título (A-Z)

Título (Z-A)

Refinamiento de la búsqueda

Tanto para una búsqueda simple, como para una búsqueda avanzada, se debe notar que se puede refinar la misma, una vez que ya fueron obtenidos los resultados. Esta es la barra que acompaña a la búsqueda de trabajos de minería, no pertenecientes a la Argentina (ejemplo 3 de Operadores Booleanos).

The diagram illustrates search refinement options. On the left, labels describe the categories, and blue arrows point to the corresponding links in the sidebar. The sidebar is titled "Refinar su búsqueda" and contains the following sections:

- Disponibilidad:**
 - [Limitar a ítems actualmente disponibles.](#)
- Autores**
 - [Kissell, Fred N.](#)
 - [Pomroy, William H.](#)
 - [Redmon, Donald E.](#)
 - [Roskill](#)
- Autores institucionales**
 - [U.S. Bureau of mines...](#)
 - [Mostar más](#)
- Biblioteca en donde se encuentra el material**
 - [Biblioteca SEGEMAR - IGRM](#)
 - [Biblioteca SEGEMAR - INTEMIN](#)
- Tipo de ítem**
 - [Libros](#)
 - [Mapas](#)
 - [Material Audiovisual](#)
 - [Publicaciones Seriatas](#)
 - [Referencia](#)
- Series que aparecen en la búsqueda**
 - [Report Investigation](#)
 - [RI 4429](#)
 - [RI 7890](#)
 - [RI 7891](#)
 - [RI 7979](#)
 - [Mostar más](#)
- Lugares que aparecen en el material encontrado**
 - [ALASKA](#)
 - [BRASIL](#)
 - [CHILE](#)
 - [ESTADOS UNIDOS](#)
 - [UNITED STATES](#)
 - [Mostar más](#)
- Materias / Palabras Clave / Temas**
 - [ECONOMIA](#)
 - [MINERIA](#)
 - [MINING](#)
 - [TECNOLOGIA MINERA](#)
 - [VENTILACION DE MINAS](#)
 - [Mostar más](#)

SIGAM. Sistema de Información Geológica Ambiental Minera

<http://sigam.segemar.gov.ar/wordpress/>



En este documento, solo se mencionará la posibilidad de búsqueda bibliográfica dentro del Sistema de Información Geológica Ambiental Minera (SIGAM). Esto no es más que una funcionalidad secundaria dentro de un sistema integral de información, pero es importante resaltarlo, ya que el mismo puede ser utilizado para encontrar bibliografía específica sobre diferentes áreas, llegando a esta desde lo cartográfico.

Esto puede resultar de especial utilidad para quienes tienen una idea certera del lugar sobre el cual necesitan recabar información, y necesitan encontrar todos los trabajos que se hayan hecho sobre esa determinada área.

Geolocalizador de Información



Accediendo a Publicaciones, se puede encontrar, junto con un enlace al Repositorio Institucional SEGEMAR, la forma de acceder de manera directa al Geolocalizador de Información.

El **Geocalizador de Información** es una aplicación diseñada para hacer descargas de información cartográfica de diversa tipología y formato.

La aplicación está formada por un visor y un panel de búsqueda, para poder filtrar los productos a descargar según texto, familia, categoría, etc.

Las **principales funcionalidades** y herramientas que ofrece la web de descargas son:

1. **Visor de mapas** que permiten la navegación, la búsqueda de una dirección, y la selección de productos a partir de su cuadrícula de distribución de hojas o la extensión que cubre el producto, para añadir al filtro.
2. Un **panel de filtros**, donde se puede filtrar la información a descargar, por texto, categoría, familia, tipo de formato, etc.
3. Consultar información básica de los productos a descargar.

Esta utilidad ofrece la posibilidad de buscar y descargar ficheros de información geográfica a partir de su distribución en mallas geográficas.



ACCEDER AL GEOLOCALIZADOR DE INFORMACIÓN 

En el Geocalizador de Información, se pueden encontrar trabajos subidos al Repositorio Institucional, que contengan las coordenadas sobre el área de alcance de cada trabajo. Una vez adentro, existen varias formas de llegar a la información deseada.

Filtros

Texto:

Formato:

Autores:

Año de realización Desde: Hasta:

Delimitación geográfica Latitud Norte: Longitud Oeste:

Latitud Sur: Longitud Este:

Buscar

Resultado

Nombre	Autores	Año
Exploración Minera de la Región Noroeste, Área de Reserva nro 3 Laguna de los Patos, Sector Vega de los Patos <i>Ir a enlace externo</i> Riboué, Carlos E. Ministerio de Economía, Secretaría de Recursos Naturales y [...]	Hanzlik, Jiri; Roque, Carlos; Eduard; Curcio, Ruggiero;	1974
[Informe sin título] <i>Ir a enlace externo</i> Carpeta 525, inéditos SEGEMAR	Alessi, Victor D.R.;	1961
[Informe sin título] <i>Ir a enlace externo</i> Carpeta 642, inéditos SEGEMAR	Lobo, Francisco R.;	1966
[Informe sin título]. Informe sobre las Operaciones de Perfilaje en la Perforación San Francisco Nro. 1, Provincia de Santa Fe. <i>Ir a enlace externo</i> Carpeta 637, inéditos SEGEMAR	Mollón, José María;	1966
[Informes inéditos sobre minería en distintas provincias argentinas]	Argentina, Dirección;	1959

La primera opción es utilizando el topónimo en la ventana de búsqueda que se encuentra sobre el mapa. En este ejemplo, se buscó la provincia de Salta.

Nombre	Autores	Año
Carta Imágen 2566, Salta, Provincias de Catamarca, Jujuy y Salta <i>Ir a enlace externo</i> Fil: Asato, Carlos Gabriel. Ministerio de Planificación Federal, Inversión Pública [...]	Asato, Carlos Gabriel; Wright, Eugenia Mari	2008
Descripción Geológica de la Hoja 7 e, Salta, Escala 1:200.000, Carta Geológico-Económica de la República Argentina, Provincias de Salta y Jujuy, <i>Ir a enlace externo</i> Fil: Ruiz Huidobro, Oscar J. Ministerio de Economía. Secretaría de Minería. Direc. [...]	Ruiz Huidobro, Oscar;	1968
Hoja 7e, Salta, Provincias de Salta y Jujuy. Base Topográfica para la Carta Geológico-Económica de la República Argentina , <i>Ir a enlace externo</i> Fil: Ministerio de Comercio e Industria. Dirección Nacional de Minería. Departame. [...]	Argentina. Ministeri;	1956

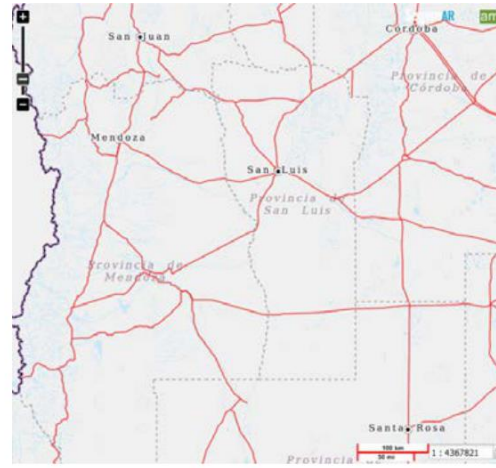
Mostrando registros del 1 al 3 de un total de 3 registros

Luego de que el SIGAM le presente los resultados de la búsqueda, lo que se debe hacer es posicionarse sobre el mapa, como para que el sistema habilite la localización de las coordenadas del lugar deseado. Finalmente, pulsando en “buscar”, aparecerán en la esquina inferior las publicaciones que abarquen esa zona.

Dos aclaraciones son necesarias:

1. Dentro del geolocalizador de información del SIGAM no solo aparecerán las publicaciones que tengan agregado como campo a las coordenadas de la zona abarcada -lo cual incluye todas las cartas que respeten las diferentes grillas principales (1:100.000, 1:200.000 y 1:250.000), para algunos mapas provinciales, y para algunos trabajos particulares- sino también informes inéditos cuyas coordenadas no hayan sido ingresadas en el campo correspondiente dentro del repositorio institucional, pero que cuentan con datos relacionados con ubicaciones geográficas tomados desde el Tesoro de nombres geográficos Getty –recurso que incluye nombres e información asociada sobre lugares, con datos de entidades de administración política, geografía física, historia, población, cultura y arquitectura, disponible en <https://www.getty.edu/research/tools/vocabularies/tgn/>- lo que implica un volumen importante de información recuperada.
2. Posicionándose dentro de un mapa con mucho grado de precisión a veces no devuelve resultados de búsqueda. Reduciendo la escala del mapa mostrado suele solucionar el problema.

La segunda opción, relacionada con la primera, es partir directamente del mapa, acercándose al lugar deseado.



Filtros

Texto:

Formato:

Autores:

Año de realización Desde: Hasta:

Delimitación geográfica Latitud Norte: Longitud Oeste:
Latitud Sur: Longitud Este:

Resultado

Nombre	Autores	Año
San Luis, Programa Nacional de Cartas Geológicas de la República Argentina 1:250.000, Hoja Geológica 3366-II, Provincias de San Luis y Mendoza. <small>* si existe externa: INFORMACIÓN PRELIMINAR Edición anterior, sujeta a revisiones y correcciones parciales (.)</small>	Costa, Carlos H.; Gardini, Carlos Ert; Chiesa, José O.; Ortiz Suárez, Ariel; Ojeda, Guillermo E.; Rivarola, David L.; Tognelli, Gabriel C.; Strasser, Edgardo N.; Carugno Durán, André; Morla, Pedro N.; Guersten, Pablo G.; Sales, Daniel A.	2001

Mostrando registros del 1 al 1 de un total de 1 registros

A continuación, al igual que cuando se parte desde el nombre toponímico, se deben obtener las coordenadas del lugar deseado, posicionándose sobre el mismo, y presionar la palabra “buscar”, para que arroje los resultados deseados.

Finalmente, la última opción sencilla para buscar documentos bibliográficos por medio del SIGAM, es utilizar la búsqueda por los diferentes campos. En este ejemplo, se buscó “Bariloche”, como para que aparezcan los resultados de esa zona.

Nótese que, si antes de realizar una búsqueda, había valores de coordenadas ya colocados, los mismos se deben resetear, como para que la búsqueda funcione. En caso contrario, tan solo buscaría resultados en donde aparezca la palabra “Bariloche” (en este ejemplo), dentro de las coordenadas indicadas.

Filtros

Texto:

Formato:

Autores:

Año de realización Desde: Hasta:

Delimitación geográfica Latitud Norte: Longitud Oeste:
Latitud Sur: Longitud Este:

Resultado

SNRD. Sistema Nacional de Repositorios Digitales

<http://repositoriosdigitales.mincyt.gov.ar/vufind/>



¿Qué estás buscando?

Todos los Campos

176.927
publicaciones

31
repositorios

30
instituciones

El Sistema



Acerca de
Sistema Nacional de Repositorios Digitales



Repositorios
Conocé cuáles son los repositorios que cosechamos



Adhesión
Conocé cuáles son los pasos para adherirse al sistema

El Portal del SNRD merece una mención especial para quien necesita buscar información de Ciencia y Técnica en Argentina. En el mismo, se cosechan las publicaciones de todos los repositorios de los organismos de Ciencia y Técnica estatales del país, y de los organismos del área que reciban alguna clase de financiamiento estatal para investigación (por ejemplo, universidades). El Repositorio Institucional SEGEMAR, indudablemente, forma parte de los repositorios compilados, y esto permite darle mucha mayor visibilidad tanto al organismo como a su producción, ya que la misma puede ser encontrada por profesionales que no estén familiarizados ni con el SEGEMAR ni con su producción.

El Portal del SNRD puede ser accedido desde la Biblioteca Electrónica de Ciencia y Técnica del MINCYT (base sobre la cual se tratará luego). Sin embargo, cuando se está buscando información producida en algunos de estos organismos, resulta más sencillo encontrarlos de manera directa por medio del mismo.

Algunas particularidades de la búsqueda de información en el Portal del SNRD deben ser resaltadas.

Buscador “Semántico”

En primer lugar, el buscador del Portal es semántico. Esto significa que, por ejemplo, buscando la palabra “geomorfología”, el mismo puede recuperar a su vez trabajos que tengan derivados de esa palabra, como en este caso “geomorfológica”.

The screenshot shows a search interface with the following elements:

- Search input: "geomorfologia"
- Filter: "Todos los Campos"
- Search button: "BÚSQUEDA AVANZADA"
- Results summary: "Mostrando 1 - 10 resultados de 678 para la búsqueda de 'geomorfologia', tiempo de consulta: 0.17s"
- Ordering: "Ordenar Título"
- Section: "Resultados Agrupados"
- Table: "AUTOR" with the following data:

AUTOR	Count
Franchi, Mario	33
Pereyra, Fernando X.	19
Leanza, Héctor A.	18
Panza, José Luis Alberto	15
Tchilinguirian, Pablo	15
Perucca, Laura Patricia A.	14
más ...	
- Result preview for the first item:

1 "Las cárceles" y su significado en la evolución **geomorfológica** del anticlinal de los Chihuidos, Neuquén

Autores: Rodríguez, Eduardo J.

Fecha de publicación: 1990. Idioma: español.

Ver descripción (+)

Repositorio: Biblioteca Digital (UNCu). Universidad Nacional de Cuyo

Refinamiento de Búsqueda

Luego de una búsqueda de información, al costado de la misma aparecen diversas opciones para refinarla, o aumentar su precisión. Por ejemplo, se presentan a continuación las opciones que aparecen en la búsqueda del ejemplo anterior.

The image displays three panels of search refinement options:

- Resultados Agrupados - AUTOR**

AUTOR	Count
Franchi, Mario	33
Pereyra, Fernando X.	19
Leanza, Héctor A.	18
Panza, José Luis Alberto	15
Tchilinguirian, Pablo	15
Perucca, Laura Patricia A.	14
más ...	
- INSTITUCIÓN**

Servicio Geológico Minero Argentino	341
Consejo Nacional de Investigaciones Científicas y Técnicas	122
Universidad Nacional de La Plata	84
Comisión de Investigaciones Científicas de la Provincia de Buenos Aires	40
Universidad Nacional de Cuyo	25
Universidad Nacional del Centro de la Provincia de Buenos Aires	16
más ...	
- REPOSITORIO**

Repositorio Institucional SEGEMAR (SEGEMAR)	341
CONICET Digital (CONICET)	122
SEDICI (UNLP)	84
CIC Digital (CICBA)	40
Biblioteca Digital (UNCu)	25
RIDAA (UNICEN)	16
más ...	

TIPO DE RECURSO ▲	
informe técnico	344
artículo	215
tesis doctoral	49
documento de conferencia	44
parte de libro	11
libro	6
más ...	

IDIOMA ▲	
español	643
inglés	33
portugués	3

NIVEL DE ACCESIBILIDAD ▲	
acceso abierto	651
acceso restringido	24
acceso embargado	3

AÑO DE PUBLICACIÓN ▲	
De:	a:
<input type="text"/>	<input type="text"/>
<input type="checkbox"/> <input type="checkbox"/>	
<input type="button" value="INGRESAR"/>	

Nótese de paso el tipo de organismos cuyos repositorios se cosechan a través de este portal. Si bien en una materia como “geomorfología” la mayor parte de las publicaciones van a pertenecer al SEGEMAR, utilizando este buscador se puede llegar a información producida dentro del país sobre la misma temática, tanto en otros organismos estatales como en casas de educación superior.

Metadatos Cosechados

Debe tenerse en cuenta que, al cosecharse por medio del Portal del SNRD la información de diversos repositorios institucionales, no se cosecha la totalidad de los campos de los mismos. Por ejemplo, el Repositorio Institucional SEGEMAR tiene un gran énfasis en la georreferencia, pero este campo puede no ser importante para otra clase de repositorios. Por esa razón, los campos recuperados tienden a ser los comunes a todas estas bases.

En la siguiente captura se pueden ver algunos de estos campos.

* Citar

Exportar registro

Compartir

Publicaciones similares

Estudio Geológico Minero Económico del Yacimiento de Mármol de Campo La Quebrada (Pueblo Vélez), Provincia de Córdoba.
por: Díaz, Gustavo F.
Publicado: (1974)

Informe Relacionado con la Exploración de la Cantera "Quilpo", Provincia de Córdoba, Efectuada por la Empresa Minera "TEA"
por: Brodtkorb, Alejo
Publicado: (1972)

Informe de las minas de berilo "La Argentina" y "La Justa" - Depto. Punilla, Provincia de Córdoba
por: Baumann, Fausto Maldonado
Publicado: (1956)

Estudio Geológico Económico de los Yacimientos de Calizas Cristalinas de El Potrillo, Loruso, y Cauona, Departamento de Santa María, Córdoba
por: Valania, Jaime B.
Publicado: (1959)

Ficha B.I.D. Evaluación Previa: Mina El Criollo, Departamento Punilla - Córdoba
por: Miró, Roberto César
Publicado: (1986)

Anales del Ministerio de Agricultura. Sección Geología, Mineralogía y Minería. Contribución al Conocimiento del Estado de la Industria Minera. Estudio de Yacimientos Minerales. Inf...

Autores	Mena, Juan
Año de publicación	1926
Idioma	español
Tipo de recurso	informe técnico
Estado	Versión publicada
Descripción	Informe original mecanografiado. Escaneo de mediana calidad. Incluye algunos resultados. Faltan croquis y planos Fil: Mena, Juan. Dirección General de Minas, Geología e Hidrología. Ministerio de Agricultura; Argentina
Materia	550.8 : 553.5 : 622.35 (823.2) (047) geología prospección petrografía estudio Córdoba (Argentina) Pampa del Potrillo (Córdoba, Argentina) La Cumbre (Córdoba, Argentina) mármol mineralogía geomorfología geofísica
Nivel de accesibilidad	Acceso abierto
Licencia	
Repositorio	 Servicio Geológico Minero Argentino
Institución	Servicio Geológico Minero Argentino
OAI Identificador	oai:repositorio.segemar.gov.ar:308849217/2003

DESCARGAR

Nótese que se registran los campos de Autores, Año de Publicación, Idioma, Tipo de Recurso, Estado de Publicación, Descripción, Materia (palabras clave), Nivel de Accesibilidad, y el enlace hacia la entrada del Repositorio (en este caso, del Repositorio Institucional SEGEMAR). A su vez, cuando el trabajo tiene un *abstract*, el mismo también es recuperado por el Portal SNRD.

Finalmente, como también pasa dentro del Repositorio, el buscador ofrece “publicaciones similares”, que puedan tener varios puntos en común con la publicación en cuestión.

Búsqueda Avanzada

El Portal del SNRD contiene la opción de realizar una búsqueda avanzada de información. Las opciones que presenta la misma son medianamente sencillas de seguir, y el Portal contiene a su vez una explicación detallada sobre cómo complementarla con operadores de búsqueda (Operadores Booleanos). Resultaría redundante desmenuzar este tipo de búsqueda dentro del Portal del SNRD en el presente documento, pero se invita a quien lo lea a revisar lo explicado en el mismo portal, de ser necesario.

MINCyT. Biblioteca Electrónica de Ciencia y Técnica

<http://www.biblioteca.mincyt.gob.ar/>



Ingresar | Registrarse

EL PORTAL ARGENTINO DEL CONOCIMIENTO CIENTÍFICO

La Biblioteca Electrónica de Ciencia y Tecnología brinda a los investigadores argentinos acceso, desde las instituciones habilitadas, a través de Internet al texto completo de 25.885 títulos de revistas científico-técnicas, 22.518 libros, 3.164 estándares, 19.011 conferencias y congresos, y a bases de datos referenciales de gran valor para la comunidad científica.

Q BUSCAR EN LOS CATÁLOGOS DE LA BIBLIOTECA

Seleccione un catálogo...

Buscar

Q BUSCAR DOCUMENTOS

NOVEDADES

INTA DIGITAL: REPOSITORIO INSTITUCIONAL. CAPACITACIONES 2017

COAR PUBLICA EL REPORTE "COMPORTAMIENTOS Y RECOMENDACIONES TÉCNICAS DEL GRUPO DE TRABAJO DE REPOSITORIOS DE PRÓXIMA GENERACIÓN COAR"

La Confederación de Repositorios en Acceso Abierto (COAR de su sigla en inglés) a través de su grupo de trabajo "Next Generation Repositories" publicó el 29 de noviembre de 2017 en su sitio web el reporte en formato PDF "Behaviours and Technical Recommendations of the COAR Next Generation Repositories Working

La Biblioteca Electrónica de Ciencia y Técnica del MINCyT (ahora Secretaría de Ciencia, Tecnología e Información Productiva) contiene tanto el acceso a bases nacionales como bases de publicaciones internacionales. Entre las primeras, se puede acceder por ejemplo a la información del Portal del SNRD —el Sistema Nacional de Repositorios Digitales forma parte de la Secretaría de Ciencia, Tecnología e Información Productiva. Entre las segundas, la Biblioteca Electrónica de Ciencia y Técnica permite el acceso y la descarga tanto de publicaciones de acceso abierto, como de publicaciones pagas a las cuales el Estado Argentino está suscripto.

Estas últimas son la razón por la cual la descarga de este tipo de información desde la Biblioteca Electrónica de Ciencia y Técnica se debe hacer desde el mismo SEGEMAR, o desde otros organismos estatales de ciencia y técnica, y no desde un domicilio privado.

Técnicamente, cuando se busca información desde el SEGEMAR, la Biblioteca permite el acceso a las descargas de todos los trabajos de texto completo, ya que el IP del SEGEMAR está registrado para esto.

Ud. está navegando dentro de la red del Servicio Geológico Minero Argentino.

Las revistas de **acceso abierto** pueden accederse desde cualquier dispositivo con conexión a Internet.

Sólo se incluyen aquellas publicaciones periódicas que brindan acceso al **texto completo** de sus artículos.

Dentro del sitio, se puede buscar en los catálogos de biblioteca por tipología de material (Revistas, Libros, Estándares y Conferencias), o se puede buscar por medio de los diferentes recursos a los cuales se tiene acceso.

Q BUSCAR EN LOS CATÁLOGOS DE LA BIBLIOTECA

Seleccione un catálogo...

Revistas
Libros
Estándares
Conferencias

Buscar

Q BUSCAR DOCUMENTOS

Todos los recursos metabuscador

palabra clave título autor

Buscar

**NO DEL CONOCIMIENTO
TÍFICO**

investigadores argentinos acceso, desde las instituciones habilitadas, a revistas científico-técnicas, 22.518 libros, 3.164 estándares, 19.011 an valor para la comunidad científica.

ÁLOGOS DE LA BIBLIOTECA

Buscar

DOCUMENTOS

Todos los recursos metabuscador

palabra clave título autor

Buscar

- Todos los recursos
- ACM Digital Library
- AIP Scitation
- American Chemical Society Publications
- American Physical Society
- Annual Reviews
- BioMed Central
- GeoScienceWorld
- IEEE Xplore Digital Library
- IOPscience
- JSTOR
- Lyll Collection
- Nature Journals
- SAGE Premier
- SciELO - Scientific Electronic Library Online
- Science Magazine
- ScienceDirect
- Sistema Nacional de Repositorios Digitales
- SpringerLink
- SpringerOpen

Búsqueda en los Catálogos de la Biblioteca

Por ejemplo, si se quiere buscar la Revista de la Asociación Geológica Argentina, se puede buscar de esta manera:

The screenshot displays the library's search interface. At the top, there is a search bar with the text "BUSCAR EN LOS CATÁLOGOS DE LA BIBLIOTECA". Below it, a dropdown menu is set to "Revistas" and the search term "asociacion geologica argentina" is entered. A "Buscar" button is visible. Below the search bar, there is a section titled "BUSCAR EN EL CATÁLOGO" with a search bar containing "asociacion geologica arge" and a "Buscar" button. To the right, there is a "Navegación alfabética" section with a list of letters from 0-9 to A-Z. Below this, there is a "CRITERIOS DE BÚSQUEDA" section with a link to "asociacion geologica argentina". The search results show "Resultado: 1 registro(s)" and a card for "REVISTA DE LA ASOCIACIÓN GEOLÓGICA ARGENTINA". The card includes the ISSN 0004-4822, eISSN 1851-8249, and the date range "Fecha de inicio y cierre: 2002-al presente". It also features a "SUSCRIPCIONES EN CURSO" section with a "Período de acceso: desde ene. de 2002 - vol(no) 57(1) / hasta al presente." and a "Plataforma: Scientific Electronic Library Online (SCIELO)." section with an "Acceder" button. At the bottom, there is a "COBERTURA TEMÁTICA" section with a "Geología" icon.

Nótese que en esta búsqueda se pueden buscar tan solo palabras del título de la publicación, o el número de ISSN de la misma, pero no se busca aquí por materia, lo cual no siempre sería una búsqueda productiva (ya que muchas publicaciones, congresos, etc. contienen material de diversos temas). Esto significa que hay que buscar el nombre exacto de la revista, o palabras que formen parte del mismo, ya que, por ejemplo, buscar “geología” no va a traer las revistas “Andean Geology” o “Advances in Geology”.

El acceso a las revistas, congresos, etc. puede ser externo a la Biblioteca Electrónica de Ciencia y Técnica, o puede estar restringido a un cierto período. Por ejemplo, en este caso, se puede acceder por medio de la Biblioteca Electrónica de Ciencia y Técnica a todos los números de la RAGA posteriores al año 2002, a través de la plataforma Scielo.

Búsqueda de Documentos

Se puede buscar documentos en todos los recursos de la Biblioteca Electrónica de Ciencia y Técnica, o se puede seleccionar que se busque en recursos específicos. Entre los últimos, a modo de ejemplo, se encuentra el Sistema Nacional de Repositorios Digitales, de cuyo portal ya se hizo mención en el presente documento.

Esta búsqueda se puede realizar por Palabra Clave, Título o por Autor, y resulta de gran utilidad, por ejemplo, para encontrar artículos específicos, o para encontrar información sobre algún tema en particular.

Al hacerse una búsqueda en gran cantidad de recursos de diversa índole, a veces puede ser necesario acotar o especificar lo más posible la búsqueda, como para que el buscador devuelva resultados de mayor precisión.

Por ejemplo, si se busca “litio”, el buscador devuelve 179 resultados.

The screenshot shows the search interface of the Biblioteca Electrónica de Ciencia y Tecnología. The search term 'litio' is entered in the search box, and the results page displays 179 results. The first three results are:

- 1. Characterization of Rhodococcus sp. A5_u isolated from a high altitude Andean lake to unravel the survival strategy under lithium stress**
By: Belfiore, C.; Cursi, M.V.; Fariñas, M.E. Revista Argentina de Microbiología, July - September 2018, 50(3):311-322 Language: English; Spanish; Castilian Asociación Argentina de Microbiología DOI: 10.1016/j.ram.2017.07.005 , Base de datos: Scopus®
Materias: Adaptación al estrés, Extremófilos, Extremófilos, Litium, Litio, Proteomic, Proteómica, Rhodococcus, Stress adaptation
Full Text Finder Ver recurso en Scopus
- 2. Acidic leaching of li-ion batteries**
By: Silva, R.G.; Mahler, C.F.; Afonso, J.C. Quimica Nova, May 2018, 41(5):581-586 Language: English; Portuguese. Sociedade Brasileira de Quimica DOI: 10.21577/0100-4042.20170207 , Base de datos: Scopus®
Materias: Cobalt, Lithium, Lithium-ion battery, Metals recovery, Solvent extraction
Full Text Finder Ver recurso en Scopus
- 3. Influence of crystallization on hardness, elastic modulus and fracture toughness in lithium disilicate Li₂O·2SiO₂ glass-ceramics**

Si se busca “litio Argentina”, los resultados van a tener que ver específicamente con nuestro país.

The screenshot shows the search interface of the Biblioteca Electrónica de Ciencia y Tecnología. The search term 'litio argentina' is entered in the search box, and the results page displays 5 results. The first three results are:

- 1. Lithium energy in Argentina and Bolivia: Community, extractive industry and post-development**
By: Fornillo, B. Colombia Internacional, January-March 2018, 93:179-201 Language: English, Spanish, Castilian. Universidad de los Andes, Bogota Colombia DOI: 10.7440/colombian93.2018.07 , Base de datos: Scopus®
Materias: Alternative development (Thesaurus), Argentina, Bolivia, Energy conservation, Lithium, Source of renewable energy (author), Technology
Full Text Finder Ver recurso en Scopus
- 2. Characterization of Rhodococcus sp. A5_u isolated from a high altitude Andean lake to unravel the survival strategy under lithium stress**
By: Belfiore, C.; Cursi, M.V.; Fariñas, M.E. Revista Argentina de Microbiología, July - September 2018, 50(3):311-322 Language: English; Spanish; Castilian Asociación Argentina de Microbiología DOI: 10.1016/j.ram.2017.07.005 , Base de datos: Scopus®
Materias: Adaptación al estrés, Extremófilos, Extremófilos, Litium, Litio, Proteomic, Proteómica, Rhodococcus, Stress adaptation
Full Text Finder Ver recurso en Scopus
- 3. Age and characterization of a lithium mica associated with a greisen system in the Rosario Mine, Sierra de Fiamalá, Catamarca**

La búsqueda avanzada no presenta mayor dificultad, si se tiene en cuenta lo ya mencionado sobre los Operadores Booleanos (AND, OR y NOT), que se dijo en el presente documento, en la sección sobre el Catálogo Colectivo SEGEMAR.

Sin embargo, se debe notar una última característica de este buscador, que es la de limitar los resultados de búsqueda a trabajos en cuerpo completo, o a publicaciones académicas arbitradas, lo que puede resultar de mayor importancia para los trabajos de ciencia y técnica.

Limitar a 

Texto completo

Publicaciones académicas (arbitradas)

2004 Fecha de publicación 2018

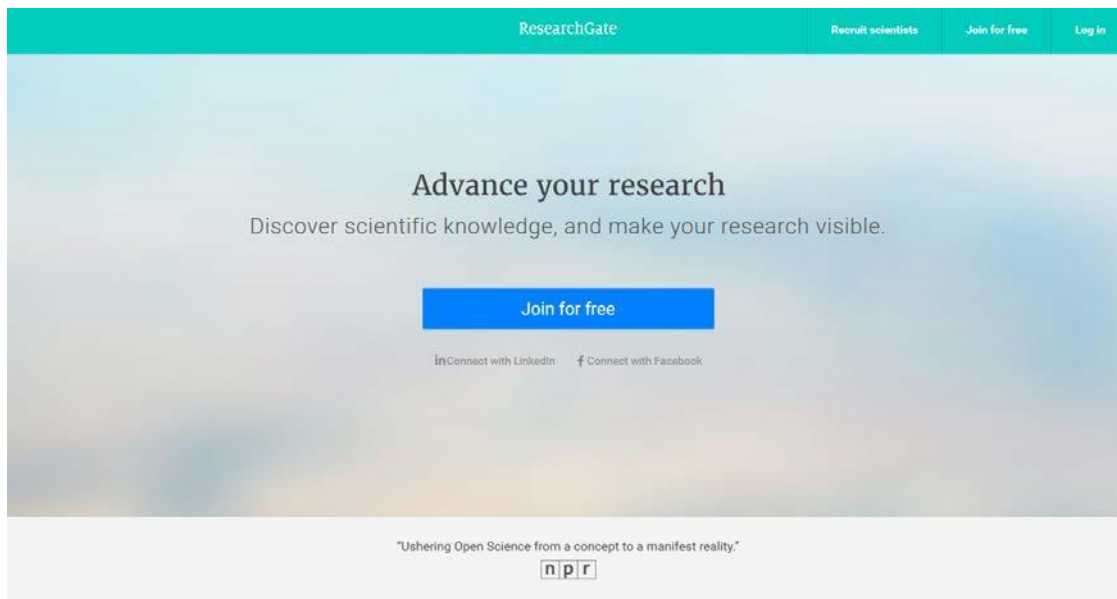


[Mostrar más](#)

Opciones establecidas

Research Gate

<https://www.researchgate.net/>



Research Gate es una plataforma en la cual investigadores pueden compartir sus trabajos (de manera institucional o de manera privada), y ponerse en contacto de manera directa con otros investigadores. Research Gate no es la única plataforma científica que cumple este rol, pero su importancia radica en que su uso está bastante difundido entre investigadores dentro de las Ciencias Naturales.

Esta plataforma está en idioma inglés. Los trabajos que se encuentran en la misma no necesariamente están en ese idioma, pero esto es cierto para una gran parte de los mismos.

Para utilizar Research Gate, es necesario crearse una cuenta, lo que es gratuito. Esto va a ser necesario tanto para bajar trabajos, como para comunicarse con otros profesionales. Para poder compartir información, es muchas veces necesario haber subido algún trabajo. Se sugiere subir a una plataforma como esta trabajos de congresos, conferencias, o tesis. Si el investigador sube un trabajo de su autoría realizado para el SEGEMAR (o para una universidad, u otro organismo en el cual haya trabajado), esto debe estar aclarado en lo subido, ya que es la institución quién tiene los derechos sobre dicho trabajo. La diferencia entre autoría (quién realizó el trabajo) y derechos (quién es dueño de los derechos) es relevante, ya que:

- El trabajo realizado para un organismo pertenece a dicho organismo, por más que la autoría siga siendo de quienes participaron en su creación. (i.e. el investigador tiene derecho a ser citado como autor del trabajo, pero la potestad del mismo la posee el organismo)
- Si el trabajo fue realizado para un organismo estatal, o que reciba financiamiento del estado para investigación (por ejemplo, universidades), las leyes indican que la información sea de acceso abierto, y que se publique por ciertos canales (i.e. Repositorios). Si se busca darle difusión por otros canales, se deberá tener autorización de los organismos en sí, o se deberá consultar a las políticas de acceso abierto de dichos

organismos (el poseer dichas políticas también es obligación, según la legislación vigente).

- Si el trabajo fue hecho para un organismo privado, que no reciba financiamiento del estado, el mismo solo puede ser subido a estas plataformas tras obtener autorización de dicho organismo.

Obtener los trabajos:

Una vez encontrado el trabajo deseado, puede resultar el caso que se pueda bajar de manera directa, como este:

ResearchGate Search for publications, researchers, or questions or Discover by subject area Recruit researchers Join for free Login

See all > 74 References Download citation Share Download full-text PDF

Geosites and Geotouristic Attractions Proposed for the Project Geopark Colca and Volcanoes of Andagua, Peru

Article (PDF Available) in *Geoheritage* 10:707-729 · June 2018 with 172 Reads
DOI: 10.1007/s12371-018-0307-y

Cite this publication

Andrzej Galiś id19.88 · AGH University of Science and Technology in Kra...

Andrzej Paulo id18.54 · AGH University of Science and Technology in Kra...

Krzysztof Gaidzik id16.84 · University of Silesia in Katowice

Bilberto Zavala id7.6 · Instituto Geologico Minero Metalurgico, Peru

Show more authors

Abstract

The Colca Canyon (Central Andes, Southern Peru), about 100 km long and 1–3 km deep, forms a magnificent cross section of the Earth's crust giving insight into mutual relations between lithostratigraphical units, and allowing relatively easy interpretation of the fascinating geological history written in the rocky beds and relief. Current activity of tectonic processes related to the subduction of the Nazca plate beneath the South American Plate exposed the geological heritage within study area. Well-developed tectonic structures present high scientific values. The volcanic landforms in the Valley of the Volcanoes and around the Colca Canyon include lava flows, scoria cones and small lava domes. They represent natural

GoJS JavaScript Diagrams

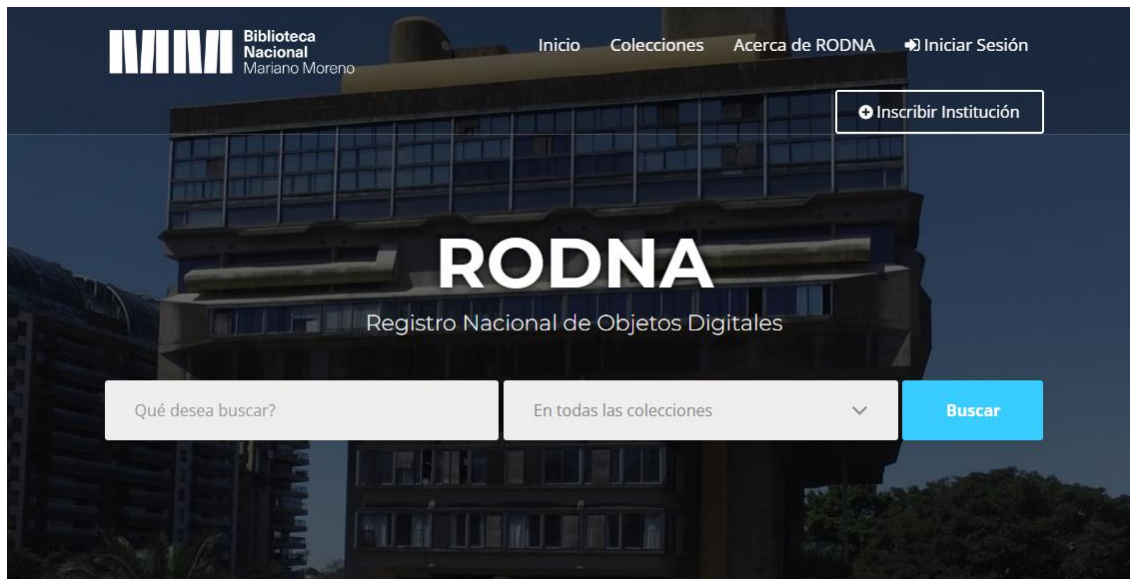
Create interactive Diagrams for the web

Nótese a su vez que Research Gate presenta ya cómo debe ser citado el trabajo, por si el investigador tiene dudas sobre la cita bibliográfica. En cuanto a este tema, se puede citar trabajos de diferentes maneras, pero siempre tienen que estar presentes ciertos elementos. En ciertos casos, como por ejemplo congresos, se puede pedir una forma de citar particular, pero esta solo traerá una variación en el orden de estos elementos, o en cómo son presentados los mismos. Es por esto que la información que provee Research Gate puede resultar útil para los investigadores.

Finalmente, puede ocurrir que no se pueda bajar el texto de manera directa, pero que el mismo pueda ser solicitado al autor. Si es así, se suele solicitar al autor que les envíe el texto, presentándose, y explicando las razones por las cuales se tiene interés en leerlo.

RODNA. Registro Nacional de Objetos Digitales

<http://rodna.bn.gov.ar/jspui/>



El Registro Nacional de Objetos Digitales (RODNA) de la Biblioteca Nacional Mariano Moreno, concentra recursos digitales de Bibliotecas, Universidades, Archivos y otros centros de documentación del país y los dispone para la consulta, constituyéndose en un portal que permite a los visitantes realizar búsquedas globales de estos recursos entre todas las instituciones participantes, de las cuales el SEGEMAR es una de ellas.

RODNA a su vez difunde a los repositorios y bibliotecas implicados ya que redirige al usuario a los propios sitios de estas instituciones para visualizar los objetos.

Cuenta con un buscador sencillo, donde es posible recuperar información por colecciones. Una vez seleccionado el ítem deseado, se visualiza un registro con datos de título, autores, colección, fecha de publicación y enlace al objeto digital correspondiente, que podrá ser descargado en la computadora del usuario/a.

Vale señalar que los objetos digitales son objetos nacidos en formato electrónico, los mismos pueden ser textos, imágenes, videos, audios. Por otra parte, los objetos digitales poseen identificadores, conocidos en inglés como digital object identifier (abreviatura DOI). Se trata de un enlace permanente en forma de código alfanumérico que identifica de forma única un contenido electrónico.

DOAJ. Directorio de Revistas Científicas

<https://www.doaj.org/>



DOAJ es un índice único y extenso de diversas revistas de acceso abierto de todo el mundo, impulsado por una comunidad en crecimiento, comprometida a garantizar que el contenido de calidad esté disponible gratuitamente en línea para todos.

La misión consiste en aumentar la visibilidad, accesibilidad, reputación, uso e impacto de revistas de investigación académica de calidad, revisadas por pares y de acceso abierto a nivel mundial, independientemente de la disciplina, la geografía o el idioma.

Se pueden realizar búsquedas por título de revista o artículo, con campos de título, número de ISSN, tema, publicación o país de la publicación. Una vez localizado el artículo, la página remite al sitio Web de la publicación y al portal de ISSN, ofreciendo la opción, en la columna izquierda, de refinar la búsqueda separando por disciplinas.

SEARCH

Articles ?

GEOLOGY Title

SHARE OR EMBED

1,029 indexed articles

Refine search results Sort by Results per page

Catálogo Bibliográfico Cooperativo SIU BDU

<https://bdu.siu.edu.ar/>



El SIU (Sistema de Información Universitaria), adopta tecnologías basadas en la interoperabilidad bajo un criterio colaborativo. Se trata de una experiencia de trabajo digital considerada pionera en América Latina, reconocida en diversos ámbitos a nivel nacional e internacional.

La BDU es un explorador que reúne los recursos de información que poseen las bibliotecas y centros de investigación argentinos. Brinda acceso al texto completo de los objetos digitales depositados en los repositorios institucionales y expone registros referenciales de los objetos físicos que se encuentran en las bibliotecas aportantes.

Posee una sección de noticias sobre la temática, con talleres virtuales específicos para bibliotecarios/as. Permite saber cuáles fueron las últimas cosechas de los diferentes organismos e instituciones que integran la base de datos, así como el total de registros ingresados a la fecha.

Tanto en la sección biblioteca como en repositorios e instituciones colaboradoras, el sistema permite saber cuáles son las unidades de información que forman parte de este recurso, agregando el dato de la filiación institucional y el total de registros. Cabe señalar que se puede optar por buscar documentos en cada unidad.

The screenshot shows the SIUBDU website header with navigation links: COMPONENTES, DOCUMENTACIÓN, and CONTACTO. Below the header, there is a search section titled 'Listado de instituciones colaboradoras'. It includes a search box with 'SEGEMAR' entered, a dropdown menu for 'Tipo de institución', and a 'Buscar' button. Below the search results, it indicates 'Encontrados: 1' and displays a table with the following data:

Nombre	Repositorio/s	Registros
Servicio Geológico Minero Argentino (SEGEMAR)	1	4247

Buttons for 'Buscar' and 'Información' are visible next to the search results.

Directorio de Libros de Acceso Abierto (DOAB)

<https://directory.doabooks.org/>



DOAB es un directorio que permite indexar y proporcionar la descarga de libros académicos de acceso abierto revisados por pares, habilitando a los usuarios/as a encontrar editores de libros de acceso abierto confiables. Tanto el servicio como los datos brindados por DOAB son gratuitos.

El objetivo principal de DOAB es aumentar la visibilidad de los libros de acceso abierto. Los editores proporcionan metadatos de sus libros de acceso abierto a DOAB, cuyo perfil es el compromiso con la ciencia abierta. El sistema se ejecuta en la plataforma DSpace 6 de código abierto. Las bibliotecas pueden integrar el directorio en sus catálogos en línea. El Directorio está abierto a todas las editoriales que publican libros académicos revisados por pares en acceso abierto. El sistema de búsqueda es sencillo, permite la búsqueda por listados alfabéticos de temas, publicaciones, lenguas y colecciones, una vez encontrado el material, se puede descargar en PDF en la computadora.

Scientific Electronic Library Online (SCIELO)

<https://scielo.org/>



La Red SciELO provee Acceso Abierto (AA) a los contenidos de revistas científicas. Las revistas se organizan en colecciones nacionales y temáticas. Cada colección es administrada por una organización científica reconocida a nivel nacional. En Argentina esa organización depende del Consejo Nacional de Investigaciones Científicas y Técnicas (CONICET) y el Centro Argentino de Información Científica y Tecnológica (CAICYT).

El contenido de las revistas comprende artículos de investigación, artículos de revisión, comunicaciones relacionadas con la investigación, estudios de caso, editoriales y otros tipos de texto que generalmente se identifican como documentos de los cuales la selección y publicación son de entera responsabilidad de las revistas.

El acceso al artículo es gratuito y con libre descarga.



artículos | búsqueda de artículos
sumario anterior próximo autor materia búsqueda home alfab

Bonplandia

versión impresa ISSN 0524-0476 versión On-line ISSN 1853-8460

Bonplandia vol.29 no.2 Corrientes dic. 2020

<http://dx.doi.org/10.30972/bon.2914435>

ARTÍCULOS ORIGINALES

EL REGISTRO GEOLÓGICO INÉDITO DE BONPLAND SOBRE LA TURBA MALVINERA

Bonpland's unprecedented geological record of the malvinera peat

David N. F. Guevara¹

<http://orcid.org/0000-0002-4306-3306>

¹ Historiador de Tierra del Fuego e Investigador Numismático. Pioneros Fueguinos 351 PB "A" (CP9420) Río Grande, Provincia de Tierra del Fuego, Antártida e Islas del Atlántico Sur, República Argentina. E-mail: davidtdf@hotmail.com / elalquimistatdf@gmail

Servicios Personalizados
Revista ▾
SciELO Analytics
Artículo ▾
Español (pdf)
Artículo en XML
Referencias del artículo
Como citar este artículo
SciELO Analytics
Traducción automática
Enviar artículo por email
Indicadores ▾
Links relacionados ▾
Compartir ▾
Otros
Otros
Permalink