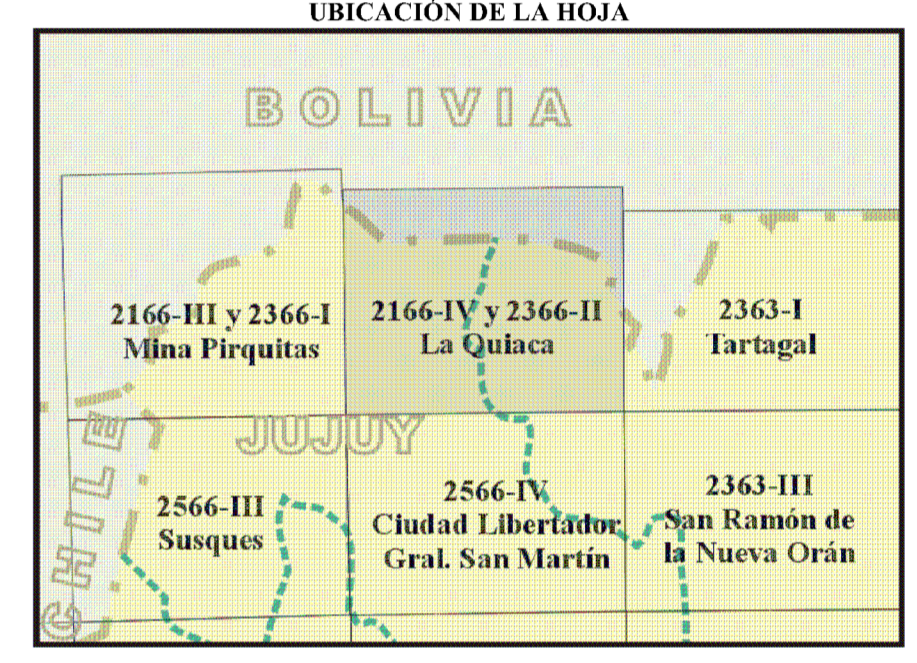
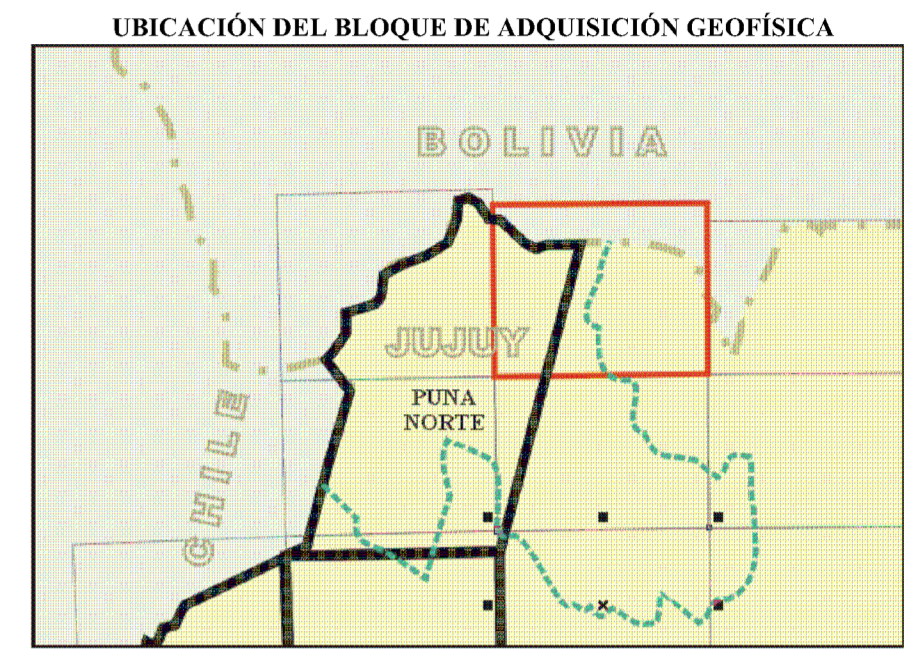
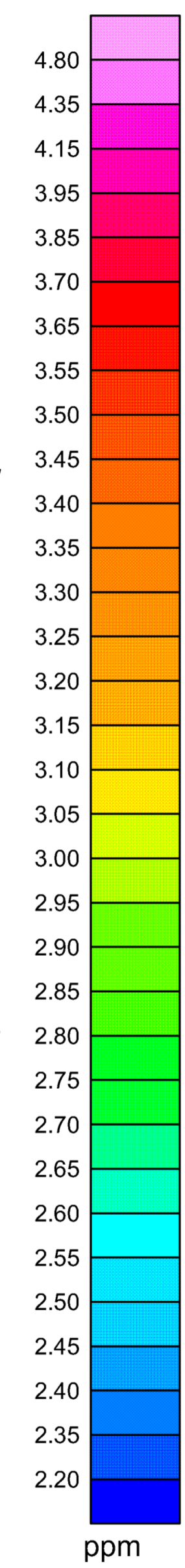


2166-IV y 2366-II La Quiaca

Concentración aparente en superficie de URANIO equivalente [ppm]



ESPECIFICACIONES DEL LEVANTAMIENTO

Bloque "Puna Norte" *** Extensión: 39.445 km lineales *** Puntos extremos: (A) límite con Bolivia / -65°20'; (B) -24°05' / -65°15'; (C) -24°05' límite con Chile *** Líneas de vuelo: N-S, espaciamiento: 1 km; Líneas de control: E-W, espaciamiento: 10 km *** Altitud nominal de vuelo: 137 m *** Posicionamiento: GPS diferencial OMNI-STAR 3000 LRS *** Magnetómetro de vapor de cesio, precisión 0,001 aT *** Espectrómetro Picodas PGAM 1000 (256 canales), con canales de 8,4 y 33,6 l *** Avión: Cesna Caravan *** Corrección de IGRF a la fecha del vuelo, valor medio de 23640 nT *** IGRF 1995 removiada, valor base 23870 nT *** Proyección original Gauss-Krüger faja 3 / Campo Inchauspe / Esferoide Internacional 1924 *** Malla de gridado original: 330m *** Fecha del levantamiento: diciembre de 1995 a mayo de 1996 *** Levantado por World Geoscience Corporation siguiendo las especificaciones técnicas fijadas por el SEGEMAR.

