



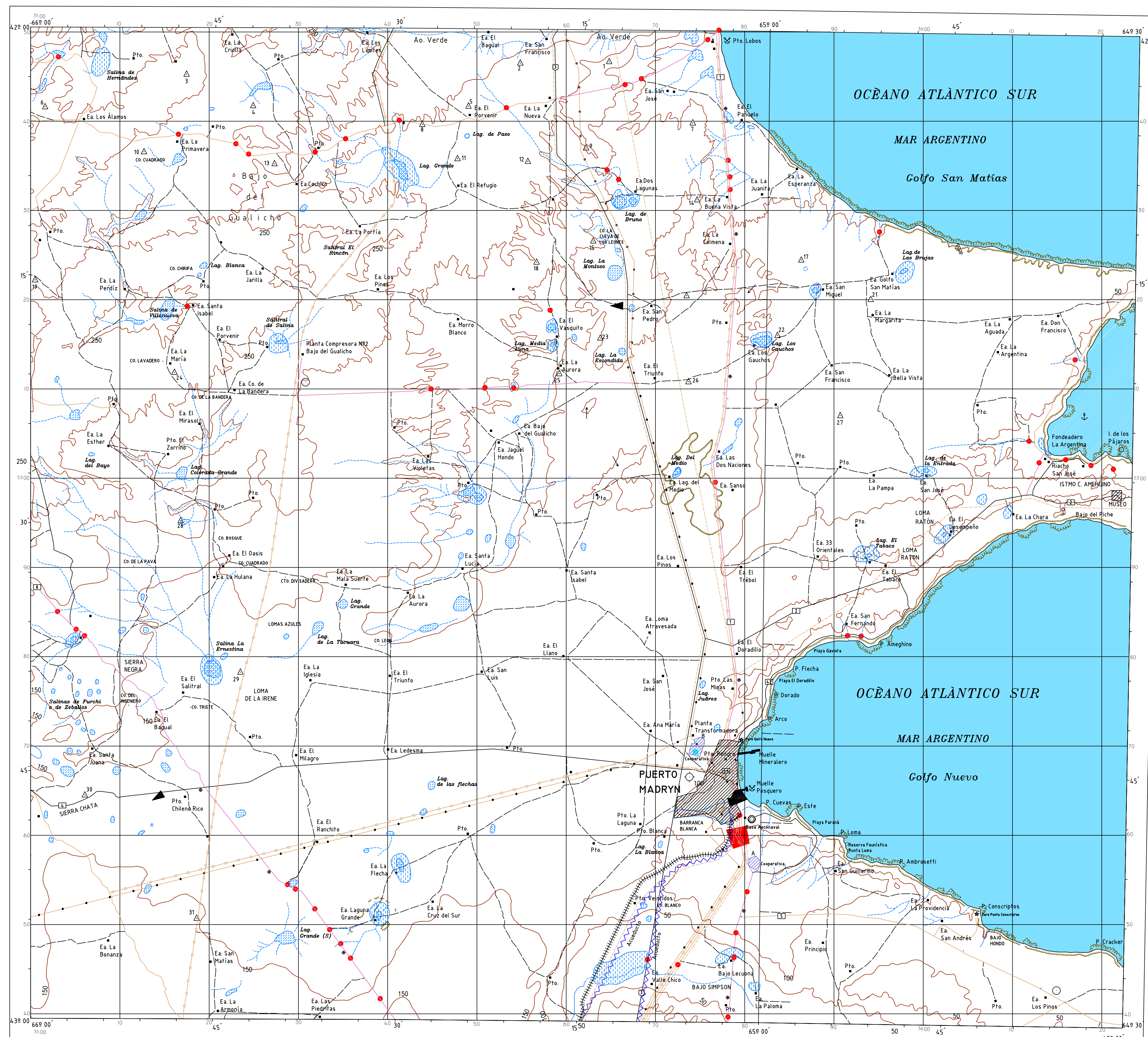
CARTA DE HIDROLOGIA SUPERFICIAL

PUERTO MADRYN

4366-II

CARTA DE PELIGROSIDAD GEOLOGICA

PROVINCIA DEL CHUBUT
REPUBLICA ARGENTINA



HIDROLOGIA

- Areas inundables que afectan puestos, accesos a redes de servicios públicos.
- Areas inundables que afectan puestos, accesos a redes de servicios públicos.
- Corte de caminos, huellas o senderos por acción de las lluvias o tormentas.
- xxx zonas de acciones sobre ductos de gas o agua.
- Ao. Permanente.
- Ao. Temporario.
- Zona de detalle de cuencas y canales a escala 1:60.000 o mayor sobre área urbana de Puerto Madryn. Area con modificaciones antrópicas.
- Tajamar.
- A-Cooperativa Servicios de Pto. Madryn a tanques de reserva de agua potable.
- B- Laguna de evaporación de líquidos cloacales de cota 130.

REFERENCIAS CARTOGRAFICAS

PUERTO MADRYN Población de 20.000 a 100.000 habitantes.

- Camino sin pavimentar de transitabilidad permanente.
- Camino sin pavimentar de transitabilidad temporaria.
- Huella o senda.
- Línea telefónica.
- Curva de nivel directriz y cota.
- Curva de nivel de equidistancia.
- Barranca.
- Restingas.
- Punto trigonométrico.
- Acueducto.
- Curso de agua permanente.
- Curso de agua transitorio.
- Laguna permanente.
- Lago o laguna intermitente.
- Faro - Puerto comercial.
- Aeródromo - Aeródromo privado.

BAJO SIMPSON

- Cabecera partido, departamento.
- 1)Planta Urbana 2)Estancia-Puesto.
- Límite internacional.
- Límite interprovincial.
- Límite parque nacional.
- Puente.
- Templo.
- Cementerio.
- Escuela.
- Ruta nacional.
- Ruta provincial.
- Camino pavimentado.
- Gasoducto.
- Línea de alta tensión.
- Ferrocarril.

UBICACION GEOGRAFICA

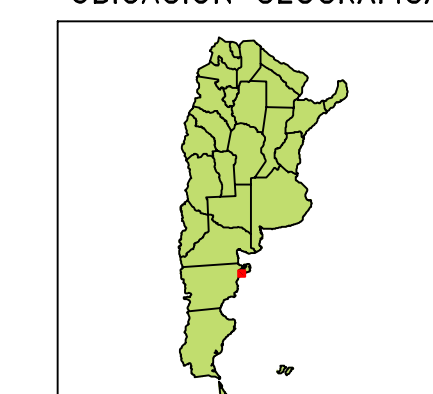
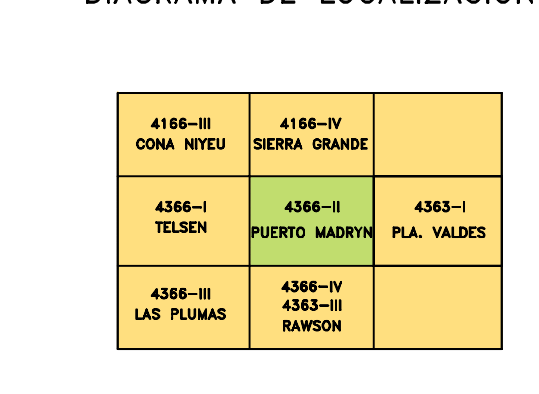


DIAGRAMA DE LOCALIZACION



DATUM ALTIMETRICO (vertical) P.A.R.N. Referido al nivel del mar como horizonte hipsométrico adoptado en el año 1924 para Mar del Plata

DATUM GEODESICO (horizontal) : Campo Inchauspe 1969

La presente publicación se ajusta a la cartografía oficial, establecida por el Poder Ejecutivo Nacional, a través del Dec. Ley 23181

Programa Nacional de Cartas Geológicas y Temáticas

Ley 16722, de Ordenamiento Urbano

Edición preliminar Febrero de 1999

