





**REFERENCIAS**

-  >K ——— >588 ppm.
-  b+s a K ——— 218 a 588 ppm.
-  b a b+s ——— 58 a 218 ppm.
-  <b ——— <58 ppm.

D. G. F. M.		
PLAN CENTRO GEOLOGICO MINERO		
Geólogo: ROBERTS-ZANETTINI	<b>TITULO</b>	
Dibujó: MOREIRA	AREA DE RESERVA Nº 55	ESCALA
	Zona <b>CUENCA A° COLO</b>	1:12.500
	DISTRIBUCION GEOQUIMICA	
FECHA 20-7-73	DEL Zn —	Nº 15
INTERVINO: JOFRE H.	V.º B.º	