


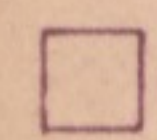


REFERENCIAS

-  $>b+2s = t \text{ — } > 108 \text{ ppm.}$
-  $b+s \text{ a } b+2s \text{ — } 43 \text{ a } 108 \text{ ppm.}$
-  $b \text{ a } b+s \text{ — } 16 \text{ a } 43 \text{ ppm.}$
-  $< b \text{ — } < 16 \text{ ppm.}$

D. G. F. M.		
PLAN CENTRO GEOLOGICO MINERO		
Geólogo: ROBERTS-ZANETTINI	TITULO	ESCALA
Dibujó: MOREIRA	AREA DE RESERVA Nº 55 Zona CUENCA A° COLO	1:12.500
FECHA 20-7-73	DISTRIBUCION GEOQUIMICA DEL — Pb. —	Nº 14
INTERVINO: JOFRE H.	V.º B.º	